



PREFEITURA MUNICIPAL DE DIVINO

ESTADO DE MINAS GERAIS

CNPJ: 18.114.272/0001-88

Administração 2017/2020

DECRETO N. 283, 08 DE maio DE 2019.

FICA APROVADO O LOTEAMENTO GAVEA.

O Prefeito do Município de Divino, no exercício de suas atribuições constitucionais e legais, especialmente das que são previstas no art. 70, inciso XXII, da Lei Orgânica Municipal, aprova o loteamento Gavea, com as seguintes descrições conforme Memorial Descritivo.

MEMORIAL DESCRITIVO

QUADRA A

Proprietário: SETERGE EMPREENDIMENTOS IMOBILIARIOS E SERVIÇOS DE TERRAPLENAGEM GERAL LTDA. CNPJ: 17.979.477/0001-63
Município: DIVINO
UF: Minas Gerais

LOTE 01

Frente: 11,23m Confrontando com AV. EDGAR SOUZA MOREIRA.

Fundos: 17,56m Confrontando com CALÇADA.

Lado Direito: 20,00m Confrontando com LOTE 02.

Lado Esquerdo: 9,40m Confrontando com ANTONIO SALES PAIVA.

Com uma **Área Total de 196,23m²**.

LOTE 02

Frente: 10,00m Confrontando com AV. EDGAR SOUZA MOREIRA.

Fundos: 10,00m Confrontando com LOTE 06.

Lado Direito: 20,00m Confrontando com LOTE 03.

Lado Esquerdo: 20,00m Confrontando com LOTE 01.

Com uma **Área Total de 200,00m²**.



PREFEITURA MUNICIPAL DE DIVINO

ESTADO DE MINAS GERAIS

CNPJ: 18.114.272/0001-88

Administração 2017/2020

LOTE 03

Frente: 10,00m Confrontando com AV. EDGAR SOUZA MOREIRA.

Fundos: 10,00m Confrontando com LOTE 06.

Lado Direito: 20,00m Confrontando com LOTE 04.

Lado Esquerdo: 20,00m Confrontando com LOTE 02.

Com uma **Área Total de 200,00m²**.

LOTE 04

Frente: 10,00m Confrontando com AV. EDGAR SOUZA MOREIRA.

Fundos: 10,00m Confrontando com LOTE 06.

Lado Direito: 20,00m Confrontando com LOTE 05.

Lado Esquerdo: 20,00m Confrontando com LOTE 03.

Com uma **Área Total de 200,00m²**.

LOTE 05

Frente: 11,24m Confrontando com AV. EDGAR SOUZA MOREIRA.

Fundos: 10,00m Confrontando com LOTE 06.

Lado Direito: 17,00m Confrontando com LOTE 05.

Lado Esquerdo: 20,00m Confrontando com LOTE 03.

Com uma **Área Total de 198,07m²**.

LOTE 06

Frente: 10,00m Confrontando com RUA JOSE PINHEIRO MIRANDA.

Fundos: 13,68m Confrontando com CALÇADA.

Lado Direito: 33,53m Confrontando com LOTE 07.

Lado Esquerdo: 42,86m Confrontando com LOTES 01,02,03,04, E 05.

Com uma **Área Total de 381,90m²**.

LOTE 07

Frente: 10,00m Confrontando com RUA JOSE PINHEIRO MIRANDA.

Fundos: 12,52m Confrontando com CALÇADA.

Lado Direito: 26,77m Confrontando com LOTE 07.

Lado Esquerdo: 33,53m Confrontando com LOTE 06.

Com uma **Área Total de 294,27m²**.

LOTE 08

Frente: 10,00m Confrontando com RUA JOSE PINHEIRO MIRANDA.

Fundos: 10,59m Confrontando com CALÇADA.

Lado Direito: 23,28m Confrontando com LOTE 09.

Lado Esquerdo: 26,77m Confrontando com LOTE 07.

Com uma **Área Total de 250,24m²**.



PREFEITURA MUNICIPAL DE DIVINO

ESTADO DE MINAS GERAIS

CNPJ: 18.114.272/0001-88

Administração 2017/2020

LOTE 09

Frente: 9,81m Confrontando com RUA JOSE PINHEIRO MIRANDA.

Fundos: 28,86m Confrontando com CALÇADA.

Lado Direito: 33,38m Confrontando com LOTE 10.

Lado Esquerdo: 23,28m Confrontando com LOTE 08.

Com uma **Área Total de 456,03m²**.

LOTE 10

Frente: 9,79m Confrontando com RUA JOSE PINHEIRO MIRANDA.

Fundos: 58,03m Confrontando com CALÇADA.

Lado Direito: 32,05m Confrontando com SERVIDÃO.

Lado Esquerdo: 33,38m Confrontando com LOTE 09.

Com uma **Área Total de 949,28m²**.

LOTE 11

Frente: 9,98m Confrontando com RUA JOSE PINHEIRO MIRANDA.

Fundos: 31,14m Confrontando com CALÇADA.

Lado Direito: 23,77m Confrontando com LOTE 12.

Lado Esquerdo: 32,05m Confrontando com SERVIDÃO.

Com uma **Área Total de 542,18m²**.

LOTE 12

Frente: 10,01m Confrontando com RUA JOSE PINHEIRO MIRANDA.

Fundos: 10,10m Confrontando com CALÇADA.

Lado Direito: 21,88m Confrontando com LOTE 13.

Lado Esquerdo: 23,77m Confrontando com LOTE 11.

Com uma **Área Total de 228,55m²**.

LOTE 13

Frente: 10,01m Confrontando com RUA JOSE PINHEIRO MIRANDA.

Fundos: 10,10m Confrontando com CALÇADA.

Lado Direito: 20,00m Confrontando com LOTE 14.

Lado Esquerdo: 21,88m Confrontando com LOTE 12.

Com uma **Área Total de 209,60m²**.

LOTE 14

Frente: 10,01m Confrontando com RUA JOSE PINHEIRO MIRANDA.

Fundos: 10,01m Confrontando com CALÇADA.

Lado Direito: 20,00m Confrontando com LOTE 15.

Lado Esquerdo: 20,00m Confrontando com LOTE 13.

Com uma **Área Total de 200,25m²**.



PREFEITURA MUNICIPAL DE DIVINO

ESTADO DE MINAS GERAIS

CNPJ: 18.114.272/0001-88

Administração 2017/2020

LOTE 15

Frente: 10,01m Confrontando com RUA JOSE PINHEIRO MIRANDA.

Fundos: 10,01m Confrontando com CALÇADA.

Lado Direito: 19,98m Confrontando com LOTE 16.

Lado Esquerdo: 20,00m Confrontando com LOTE 14.

Com uma **Área Total de 195,00m²**.

LOTE 16

Frente: 15,68m Confrontando com RUA JOSE PINHEIRO MIRANDA.

Fundos: 6,69m Confrontando com CALÇADA.

Lado Direito: 20,02m Confrontando com LOTE 17.

Lado Esquerdo: 19,98m Confrontando com LOTE 15.

Com uma **Área Total de 192,99m²**.

LOTE 17

Frente: 11,46m Confrontando com RUA JOSE PINHEIRO MIRANDA.

Fundos: 10,00m Confrontando com CALÇADA.

Lado Direito: 19,95m Confrontando com LOTE 18.

Lado Esquerdo: 20,02m Confrontando com LOTE 16.

Com uma **Área Total de 214,19m²**.

LOTE 18

Frente: 10,00m Confrontando com RUA JOSE PINHEIRO MIRANDA.

Fundos: 10,03m Confrontando com CALÇADA.

Lado Direito: 20,66m Confrontando com LOTE 19.

Lado Esquerdo: 19,95m Confrontando com LOTE 17.

Com uma **Área Total de 201,37m²**.

LOTE 19

Frente: 10,00m Confrontando com RUA JOSE PINHEIRO MIRANDA.

Fundos: 10,09m Confrontando com CALÇADA.

Lado Direito: 22,00m Confrontando com LOTE 20.

Lado Esquerdo: 20,66m Confrontando com LOTE 18.

Com uma **Área Total de 213,33m²**.

LOTE 20

Frente: 15,71m Confrontando com RUA JOSE PINHEIRO MIRANDA.

Fundos: 4,85m Confrontando com CALÇADA.

Lado Direito: 27,29m Confrontando com SERVIDÃO.

Lado Esquerdo: 22,00m Confrontando com LOTE 19.

Com uma **Área Total de 283,31m²**.

LOTE 21



PREFEITURA MUNICIPAL DE DIVINO

ESTADO DE MINAS GERAIS

CNPJ: 18.114.272/0001-88

Administração 2017/2020

Frente: 18,93m Confrontando com AV. EDGAR SOUZA MOREIRA.

Fundos: 18,60m Confrontando com CALÇADA.

Lado Direito: 35,12m Confrontando com LOTE 22.

Lado Esquerdo: 29,14m Confrontando com SERVIDÃO.

Com uma **Área Total de 618,88m²**.

LOTE 22

Frente: 20,00m Confrontando com AV. EDGAR SOUZA MOREIRA.

Fundos: 26,54m Confrontando com CALÇADA.

Lado Direito: 48,62m Confrontando com LOTE 23.

Lado Esquerdo: 35,12m Confrontando com LOTE 21.

Com uma **Área Total de 774,32m²**.

LOTE 23

Frente: 20,00m Confrontando com AV. EDGAR SOUZA MOREIRA.

Fundos: 32,33m Confrontando com CALÇADA.

Lado Direito: 78,61m Confrontando com LOTE 24.

Lado Esquerdo: 48,62m Confrontando com LOTE 22.

Com uma **Área Total de 1.311,31m²**.

LOTE 24

Frente: 20,00m Confrontando com AV. EDGAR SOUZA MOREIRA.

Fundos: 23,86m Confrontando com CALÇADA.

Lado Direito: 68,44m Confrontando com LOTE 25.

Lado Esquerdo: 78,61m Confrontando com LOTE 23.

Com uma **Área Total de 1.503,16m²**.

LOTE 25

Frente: 20,03m Confrontando com AV. EDGAR SOUZA MOREIRA.

Fundos: 20,67m Confrontando com CALÇADA.

Lado Direito: 66,49m Confrontando com LOTE 26.

Lado Esquerdo: 68,44m Confrontando com LOTE 24.

Com uma **Área Total de 1.332,28m²**.

LOTE 26

Frente: 19,96m Confrontando com AV. EDGAR SOUZA MOREIRA.

Fundos: 28,07m Confrontando com CALÇADA.

Lado Direito: 69,94m Confrontando com LOTE 27.

Lado Esquerdo: 66,49m Confrontando com LOTE 25.

Com uma **Área Total de 1.622,67m²**.

LOTE 27

Frente: 20,00m Confrontando com AV. EDGAR SOUZA MOREIRA.



PREFEITURA MUNICIPAL DE DIVINO

ESTADO DE MINAS GERAIS

CNPJ: 18.114.272/0001-88

Administração 2017/2020

Fundos: 49,47m Confrontando com CALÇADA.
Lado Direito: 102,12m Confrontando com LOTE 28.
Lado Esquerdo: 69,94m Confrontando com LOTE 26.
Com uma **Área Total de 2.204,00m²**.

LOTE 28

Frente: 20,00m Confrontando com AV. EDGAR SOUZA MOREIRA.
Fundos: 33,64m Confrontando com CALÇADA.
Lado Direito: 90,40m Confrontando com LOTE 29.
Lado Esquerdo: 102,12m Confrontando com LOTE 27.
Com uma **Área Total de 2.508,46m²**.

LOTE 29

Frente: 20,00m Confrontando com AV. EDGAR SOUZA MOREIRA.
Fundos: 30,63m Confrontando com CALÇADA.
Lado Direito: 69,65m Confrontando com LOTE 30.
Lado Esquerdo: 90,40m Confrontando com LOTE 28.
Com uma **Área Total de 1.791,60m²**.

LOTE 30

Frente: 20,00m Confrontando com AV. EDGAR SOUZA MOREIRA.
Fundos: 30,04m Confrontando com CALÇADA.
Lado Direito: 47,89m Confrontando com LOTE 31.
Lado Esquerdo: 69,65m Confrontando com LOTE 29.
Com uma **Área Total de 1.215,66m²**.

LOTE 31

Frente: 23,66m Confrontando com AV. EDGAR SOUZA MOREIRA.
Fundos: 22,65m Confrontando com CALÇADA.
Lado Direito: 43,23m Confrontando com LOTE 32.
Lado Esquerdo: 47,89m Confrontando com LOTE 30.
Com uma **Área Total de 1.029,53m²**.

LOTE 32

Frente: 16,34m Confrontando com AV. EDGAR SOUZA MOREIRA.
Fundos: 18,22m Confrontando com CALÇADA.
Lado Direito: 45,85m Confrontando com LOTE 33.
Lado Esquerdo: 43,23m Confrontando com LOTE 31.
Com uma **Área Total de 752,39m²**.

LOTE 33

Frente: 20,00m Confrontando com AV. EDGAR SOUZA MOREIRA.
Fundos: 24,66m Confrontando com CALÇADA.



PREFEITURA MUNICIPAL DE DIVINO

ESTADO DE MINAS GERAIS

CNPJ: 18.114.272/0001-88

Administração 2017/2020

Lado Direito: 59,63m Confrontando com LOTE 34.

Lado Esquerdo: 45,85m Confrontando com LOTE 32.

Com uma **Área Total de 982,85m²**.

LOTE 34

Frente: 20,00m Confrontando com AV. EDGAR SOUZA MOREIRA.

Fundos: 23,60m Confrontando com CALÇADA.

Lado Direito: 47,11m Confrontando com LOTE 35.

Lado Esquerdo: 59,53m Confrontando com LOTE 33.

Com uma **Área Total de 1.102,20m²**.

LOTE 35

Frente: 26,75m Confrontando com AV. EDGAR SOUZA MOREIRA.

Fundos: 31,63m Confrontando com CALÇADA.

Lado Direito: 30,45m Confrontando com HERDEIROS DE LUCIA APARECIDA ALVES DE SOUZA.

Lado Esquerdo: 47,11m Confrontando com LOTE 34.

Com uma **Área Total de 1.078,97m²**.

MEMORIAL DESCRITIVO

QUADRA B

Proprietário:	SETERGE EMPREENDIMENTOS IMOBILIARIOS E SERVIÇOS DE TERRAPLENAGEM GERAL LTDA.	CNPJ: 17.979.477/0001- 63
Município:	DIVINO	
UF:	Minas Gerais	

LOTE 01

Frente: 14,46m Confrontando com RUA JOSE PINHEIRO MIRANDA.

Fundos: 10,00m Confrontando com LOTE 02.

Lado Direito: 16,38m Confrontando com AV EDGAR SOUZA MOREIRA.

Lado Esquerdo: 20,00m Confrontando com LOTE 11.

Com uma **Área Total de 225,60m²**.

LOTE 02

Frente: 16,29m Confrontando com AV EDGAR SOUZA MOREIRA.

Fundos: 10,00m Confrontando com LOTE 07.



PREFEITURA MUNICIPAL DE DIVINO

ESTADO DE MINAS GERAIS

CNPJ: 18.114.272/0001-88

Administração 2017/2020

Lado Direito: 19,66m Confrontando com LOTE 03.

Lado Esquerdo: 18,81m Confrontando com LOTES 01 E 11.

Com uma **Área Total de 256,45m²**.

LOTE 03

Frente: 10,59m Confrontando com AV EDGAR SOUZA MOREIRA.

Fundos: 10,00m Confrontando com LOTE 07.

Lado Direito: 20,00m Confrontando com LOTE 04.

Lado Esquerdo: 19,66m Confrontando com LOTE 02.

Com uma **Área Total de 206,20m²**.

LOTE 04

Frente: 10,00m Confrontando com AV EDGAR SOUZA MOREIRA.

Fundos: 10,00m Confrontando com LOTE 07.

Lado Direito: 20,00m Confrontando com LOTE 05.

Lado Esquerdo: 20,00m Confrontando com LOTE 03.

Com uma **Área Total de 200,00m²**.

LOTE 05

Frente: 12,00m Confrontando com AV EDGAR SOUZA MOREIRA.

Fundos: 12,30m Confrontando com LOTE 07.

Lado Direito: 18,71m Confrontando com LOTE 06.

Lado Esquerdo: 20,00m Confrontando com LOTE 04.

Com uma **Área Total de 238,30m²**.

LOTE 06

Frente: 30,66m Confrontando com AV EDGAR SOUZA MOREIRA.

Fundos: 34,88m Confrontando com RUA JOSE PINHEIRO MIRANDA.

Lado Direito: 5,40m Confrontando com RUA JOSE PINHEIRO MIRANDA.

Lado Esquerdo: 18,71m Confrontando com LOTE 05.

Com uma **Área Total de 358,08m²**.

LOTE 07

Frente: 39,57m Confrontando com RUA JOSE PINHEIRO MIRANDA.

Fundos: ---m Confrontando com ----.

Lado Direito: 28,91m Confrontando com LOTES 08,09 E 10.

Lado Esquerdo: 39,44m Confrontando com LOTES 02,03,04 E 05.

Com uma **Área Total de 504,37m²**.

LOTE 08

Frente: 18,84m Confrontando com RUA JOSE PINHEIRO MIRANDA.



PREFEITURA MUNICIPAL DE DIVINO

ESTADO DE MINAS GERAIS

CNPJ: 18.114.272/0001-88

Administração 2017/2020

Fundos: 7,72m Confrontando com LOTE 07.

Lado Direito: 20,00m Confrontando com LOTE 09.

Lado Esquerdo: 14,19m Confrontando com RUA JOSE PINHEIRO MIRANDA.

Com uma **Área Total de 229,47m²**.

LOTE 09

Frente: 10,00m Confrontando com RUA JOSE PINHEIRO MIRANDA.

Fundos: 10,00m Confrontando com LOTE 07.

Lado Direito: 20,00m Confrontando com LOTE 10.

Lado Esquerdo: 20,00m Confrontando com LOTE 08.

Com uma **Área Total de 200,00m²**.

LOTE 10

Frente: 10,00m Confrontando com RUA JOSE PINHEIRO MIRANDA.

Fundos: 10,00m Confrontando com LOTE 07.

Lado Direito: 20,00m Confrontando com LOTE 11.

Lado Esquerdo: 20,00m Confrontando com LOTE 09.

Com uma **Área Total de 200,00m²**.

LOTE 11

Frente: 10,00m Confrontando com RUA JOSE PINHEIRO MIRANDA.

Fundos: 10,00m Confrontando com LOTE 02.

Lado Direito: 20,00m Confrontando com LOTE 01.

Lado Esquerdo: 20,00m Confrontando com LOTE 10.

Com uma **Área Total de 200,00m²**.

MEMORIAL DESCRITIVO **QUADRA C**

Proprietário:	SETERGE EMPREENDIMENTOS IMOBILIARIOS E SERVIÇOS DE TERRAPLENAGEM GERAL LTDA.	CNPJ: 17.979.477/0001- 63
Município:	DIVINO	
UF:	Minas Gerais	

LOTE 01

Frente: 17,59m Confrontando com AV EDGAR SOUZA MOREIRA.

Fundos: 13,32m Confrontando com LOTE 28.



PREFEITURA MUNICIPAL DE DIVINO

ESTADO DE MINAS GERAIS

CNPJ: 18.114.272/0001-88

Administração 2017/2020

Lado Direito: 20,45m Confrontando com AV EDGAR SOUZA MOREIRA.
Lado Esquerdo: 20,00m Confrontando com ANTONIO SALES SARAIVA.
Com uma **Área Total de 306,10m²**.

LOTE 02

Frente: 10,00m Confrontando com AV EDGAR SOUZA MOREIRA.
Fundos: 10,00m Confrontando com LOTE 28.
Lado Direito: 20,00m Confrontando com LOTE 01.
Lado Esquerdo: 20,00m Confrontando com LOTE 03.
Com uma **Área Total de 200,00m²**.

LOTE 03

Frente: 10,00m Confrontando com AV EDGAR SOUZA MOREIRA.
Fundos: 10,00m Confrontando com LOTE 28.
Lado Direito: 20,00m Confrontando com LOTE 02.
Lado Esquerdo: 20,00m Confrontando com LOTE 04.
Com uma **Área Total de 200,00m²**.

LOTE 04

Frente: 10,00m Confrontando com AV EDGAR SOUZA MOREIRA.
Fundos: 10,00m Confrontando com LOTES 28 E 27.
Lado Direito: 20,00m Confrontando com LOTE 03.
Lado Esquerdo: 20,00m Confrontando com LOTE 05.
Com uma **Área Total de 200,00m²**.

LOTE 05

Frente: 10,00m Confrontando com AV EDGAR SOUZA MOREIRA.
Fundos: 10,87m Confrontando com LOTE 27.
Lado Direito: 20,00m Confrontando com LOTE 04.
Lado Esquerdo: 20,00m Confrontando com LOTE 06.
Com uma **Área Total de 208,72m²**.

LOTE 06

Frente: 10,00m Confrontando com AV EDGAR SOUZA MOREIRA.
Fundos: 11,28m Confrontando com LOTES 27 E 26.
Lado Direito: 20,00m Confrontando com LOTE 05.
Lado Esquerdo: 20,00m Confrontando com LOTE 07.
Com uma **Área Total de 212,86m²**.

LOTE 07

Frente: 10,00m Confrontando com AV EDGAR SOUZA MOREIRA.



PREFEITURA MUNICIPAL DE DIVINO

ESTADO DE MINAS GERAIS

CNPJ: 18.114.272/0001-88

Administração 2017/2020

Fundos: 11,28m Confrontando com LOTES 26 E 25.
Lado Direito: 20,00m Confrontando com LOTE 06.
Lado Esquerdo: 20,00m Confrontando com LOTE 08.
Com uma **Área Total de 212,86m²**.

LOTE 08

Frente: 10,00m Confrontando com AV EDGAR SOUZA MOREIRA.
Fundos: 11,28m Confrontando com LOTES 24 E 23.
Lado Direito: 20,00m Confrontando com LOTE 07.
Lado Esquerdo: 20,00m Confrontando com LOTE 09.
Com uma **Área Total de 212,86m²**.

LOTE 09

Frente: 10,00m Confrontando com AV EDGAR SOUZA MOREIRA.
Fundos: 11,28m Confrontando com LOTES 23 E 22.
Lado Direito: 20,00m Confrontando com LOTE 08.
Lado Esquerdo: 20,00m Confrontando com LOTE 10.
Com uma **Área Total de 212,86m²**.

LOTE 10

Frente: 10,00m Confrontando com AV EDGAR SOUZA MOREIRA.
Fundos: 11,28m Confrontando com LOTES 22 E 21.
Lado Direito: 20,00m Confrontando com LOTE 09.
Lado Esquerdo: 20,00m Confrontando com LOTE 11.
Com uma **Área Total de 212,86m²**.

LOTE 11


Frente: 10,00m Confrontando com AV EDGAR SOUZA MOREIRA.
Fundos: 10,20m Confrontando com LOTES 21 E 20.
Lado Direito: 20,00m Confrontando com LOTE 10.
Lado Esquerdo: 20,00m Confrontando com LOTE 12.
Com uma **Área Total de 201,96m²**.

LOTE 12

Frente: 10,00m Confrontando com AV EDGAR SOUZA MOREIRA.
Fundos: 10,00m Confrontando com LOTES 20 E 19.
Lado Direito: 20,00m Confrontando com LOTE 11.
Lado Esquerdo: 20,00m Confrontando com LOTE 13.
Com uma **Área Total de 200,00m²**.

LOTE 13

Frente: 10,00m Confrontando com AV EDGAR SOUZA MOREIRA.
Fundos: 10,00m Confrontando com LOTES 19 E 18.



PREFEITURA MUNICIPAL DE DIVINO

ESTADO DE MINAS GERAIS

CNPJ: 18.114.272/0001-88

Administração 2017/2020

Lado Direito: 20,00m Confrontando com LOTE 12.
Lado Esquerdo: 20,00m Confrontando com LOTE 14.
Com uma **Área Total de 200,00m²**.

LOTE 14

Frente: 10,00m Confrontando com AV EDGAR SOUZA MOREIRA.
Fundos: 10,00m Confrontando com LOTES 18 E 17.
Lado Direito: 20,00m Confrontando com LOTE 13.
Lado Esquerdo: 20,00m Confrontando com LOTE 15.
Com uma **Área Total de 200,00m²**.

LOTE 15

Frente: 10,00m Confrontando com AV EDGAR SOUZA MOREIRA.
Fundos: 10,00m Confrontando com LOTE 17.
Lado Direito: 20,00m Confrontando com LOTE 14.
Lado Esquerdo: 20,00m Confrontando com LOTE 16.
Com uma **Área Total de 200,00m²**.

LOTE 16

Frente: 19,21m Confrontando com AV EDGAR SOUZA MOREIRA.
Fundos: 6,07m Confrontando com LOTE 17.
Lado Direito: 20,00m Confrontando com LOTE 15.
Lado Esquerdo: 18,06m Confrontando com RUA SWIAN ZANONI.
Com uma **Área Total de 236,10m²**.

LOTE 17


Frente: 21,70m Confrontando com RUA SWIAN ZANONI.
Fundos: 20,00m Confrontando com LOTE 18.
Lado Direito: 20,68m Confrontando com LOTE 15.
Lado Esquerdo: 9,95m Confrontando com RUA ELCY SILVA NASCIMENTO.
Com uma **Área Total de 291,92m²**.

LOTE 18

Frente: 10,00m Confrontando com RUA ELCY SILVA NASCIMENTO.
Fundos: 10,00m Confrontando com LOTES 13 E 14.
Lado Direito: 20,00m Confrontando com LOTE 17.
Lado Esquerdo: 20,00m Confrontando com LOTE 19.
Com uma **Área Total de 200,00m²**.

LOTE 19

Frente: 10,00m Confrontando com RUA ELCY SILVA NASCIMENTO.
Fundos: 10,00m Confrontando com LOTES 13 E 12.
Lado Direito: 20,00m Confrontando com LOTE 18.



PREFEITURA MUNICIPAL DE DIVINO

ESTADO DE MINAS GERAIS

CNPJ: 18.114.272/0001-88

Administração 2017/2020

Lado Esquerdo: 20,00m Confrontando com LOTE 20.
Com uma **Área Total de 200,00m²**.

LOTE 20

Frente: 10,00m Confrontando com RUA ELCY SILVA NASCIMENTO.

Fundos: 10,00m Confrontando com LOTES 12 E 11.

Lado Direito: 20,00m Confrontando com LOTE 19.

Lado Esquerdo: 20,00m Confrontando com LOTE 21.

Com uma **Área Total de 200,00m²**.

LOTE 21

Frente: 10,70m Confrontando com RUA ELCY SILVA NASCIMENTO.

Fundos: 10,00m Confrontando com LOTES 11 E 10.

Lado Direito: 20,00m Confrontando com LOTE 20.

Lado Esquerdo: 20,00m Confrontando com LOTE 22.

Com uma **Área Total de 206,99m²**.

LOTE 22

Frente: 11,14m Confrontando com RUA ELCY SILVA NASCIMENTO.

Fundos: 10,00m Confrontando com LOTES 10 E 09.

Lado Direito: 20,00m Confrontando com LOTE 21.

Lado Esquerdo: 20,00m Confrontando com LOTE 23.

Com uma **Área Total de 211,38m²**.

LOTE 23

Frente: 11,14m Confrontando com RUA ELCY SILVA NASCIMENTO.

Fundos: 10,00m Confrontando com LOTES 09 E 08.

Lado Direito: 20,00m Confrontando com LOTE 22.

Lado Esquerdo: 20,00m Confrontando com LOTE 24.

Com uma **Área Total de 211,38m²**.

LOTE 24

Frente: 10,52m Confrontando com RUA ELCY SILVA NASCIMENTO.

Fundos: 9,44m Confrontando com LOTES 08 E 07.

Lado Direito: 20,00m Confrontando com LOTE 23.

Lado Esquerdo: 20,00m Confrontando com LOTE 25.

Com uma **Área Total de 199,65m²**.


LOTE 25

Frente: 11,76m Confrontando com RUA ELCY SILVA NASCIMENTO.

Fundos: 10,55m Confrontando com LOTE 07 .

Lado Direito: 20,00m Confrontando com LOTE 24.

Lado Esquerdo: 20,00m Confrontando com LOTE 26.



PREFEITURA MUNICIPAL DE DIVINO

ESTADO DE MINAS GERAIS

CNPJ: 18.114.272/0001-88

Administração 2017/2020

Com uma **Área Total de 223,11m²**.

LOTE 26

Frente: 11,14m Confrontando com RUA ELCY SILVA NASCIMENTO.

Fundos: 10,00m Confrontando com LOTES 07 E 06.

Lado Direito: 20,00m Confrontando com LOTE 25.

Lado Esquerdo: 20,00m Confrontando com LOTE 27.

Com uma **Área Total de 211,45m²**.

LOTE 27

Frente: 14,64m Confrontando com RUA ELCY SILVA NASCIMENTO.

Fundos: 17,04m Confrontando com LOTES 06,05 E 04.

Lado Direito: 20,01m Confrontando com LOTE 26.

Lado Esquerdo: 21,18m Confrontando com LOTE 28.

Com uma **Área Total de 319,80m²**.

LOTE 28

Frente: 10,00m Confrontando com RUA ELCY SILVA NASCIMENTO.

Fundos: 39,16m Confrontando com LOTES 04,03,02 E 01.

Lado Direito: 21,18m Confrontando com LOTE 27.

Lado Esquerdo: 43,13m Confrontando com LOTE 29.

Com uma **Área Total de 604,15m²**.

LOTE 29

Frente: 10,00m Confrontando com RUA ELCY SILVA NASCIMENTO.

Fundos: 29,49m Confrontando com ANTONIO SALES SARAIVA.

Lado Direito: 43,13m Confrontando com LOTE 28.

Lado Esquerdo: 24,46m Confrontando com LOTE 30.

Com uma **Área Total de 532,50m²**.

LOTE 30

Frente: 10,00m Confrontando com RUA ELCY SILVA NASCIMENTO.

Fundos: 20,38m Confrontando com ANTONIO SALES SARAIVA.

Lado Direito: 24,46m Confrontando com LOTE 29.

Lado Esquerdo: 19,97m Confrontando com LOTE 31.

Com uma **Área Total de 317,60m²**.

LOTE 31

Frente: 10,00m Confrontando com RUA ELCY SILVA NASCIMENTO.

Fundos: 10,00m Confrontando com ANTONIO SALES SARAIVA.

Lado Direito: 19,97m Confrontando com LOTE 30.

Lado Esquerdo: 19,96m Confrontando com LOTE 32.

Com uma **Área Total de 199,66m²**.



PREFEITURA MUNICIPAL DE DIVINO

ESTADO DE MINAS GERAIS

CNPJ: 18.114.272/0001-88

Administração 2017/2020

LOTE 32

Frente: 10,00m Confrontando com RUA ELCY SILVA NASCIMENTO.

Fundos: 10,00m Confrontando com ANTONIO SALES SARAIVA.

Lado Direito: 19,96m Confrontando com LOTE 31.

Lado Esquerdo: 20,16m Confrontando com LOTE 33.

Com uma **Área Total de 200,40m²**.

LOTE 33

Frente: 10,00m Confrontando com RUA ELCY SILVA NASCIMENTO.

Fundos: 10,00m Confrontando com ANTONIO SALES SARAIVA.

Lado Direito: 20,16m Confrontando com LOTE 32.

Lado Esquerdo: 20,12m Confrontando com LOTE 34.

Com uma **Área Total de 201,67m²**.

LOTE 34

Frente: 10,00m Confrontando com RUA ELCY SILVA NASCIMENTO.

Fundos: 10,00m Confrontando com ANTONIO SALES SARAIVA.

Lado Direito: 20,12m Confrontando com LOTE 33.

Lado Esquerdo: 20,29m Confrontando com LOTE 35.

Com uma **Área Total de 201,99m²**.

LOTE 35

Frente: 10,00m Confrontando com RUA ELCY SILVA NASCIMENTO.

Fundos: 10,00m Confrontando com ANTONIO SALES SARAIVA.

Lado Direito: 20,29m Confrontando com LOTE 34.

Lado Esquerdo: 20,38m Confrontando com LOTE 36.

Com uma **Área Total de 203,46m²**.

LOTE 36

Frente: 10,00m Confrontando com RUA ELCY SILVA NASCIMENTO.

Fundos: 10,00m Confrontando com ANTONIO SALES SARAIVA.

Lado Direito: 20,38m Confrontando com LOTE 35.

Lado Esquerdo: 20,45m Confrontando com LOTE 37.

Com uma **Área Total de 204,18m²**.

LOTE 37

Frente: 10,00m Confrontando com RUA ELCY SILVA NASCIMENTO.

Fundos: 10,00m Confrontando com ANTONIO SALES SARAIVA.

Lado Direito: 20,45m Confrontando com LOTE 36.

Lado Esquerdo: 20,50m Confrontando com LOTE 38.

Com uma **Área Total de 204,83m²**.



PREFEITURA MUNICIPAL DE DIVINO

ESTADO DE MINAS GERAIS

CNPJ: 18.114.272/0001-88

Administração 2017/2020

LOTE 38

Frente: 10,00m Confrontando com RUA ELCY SILVA NASCIMENTO.

Fundos: 10,00m Confrontando com ANTONIO SALES SARAIVA.

Lado Direito: 20,50m Confrontando com LOTE 37.

Lado Esquerdo: 20,53m Confrontando com LOTE 39.

Com uma **Área Total de 204,87m²**.

LOTE 39

Frente: 10,00m Confrontando com RUA ELCY SILVA NASCIMENTO.

Fundos: 10,00m Confrontando com ANTONIO SALES SARAIVA.

Lado Direito: 20,53m Confrontando com LOTE 38.

Lado Esquerdo: 20,72m Confrontando com LOTE 40.

Com uma **Área Total de 206,38m²**.

LOTE 40

Frente: 10,00m Confrontando com RUA ELCY SILVA NASCIMENTO.

Fundos: 10,00m Confrontando com ANTONIO SALES SARAIVA.

Lado Direito: 20,72m Confrontando com LOTE 39.

Lado Esquerdo: 20,85m Confrontando com LOTE 41.

Com uma **Área Total de 207,82m²**.

LOTE 41

Frente: 10,00m Confrontando com RUA ELCY SILVA NASCIMENTO.

Fundos: 10,00m Confrontando com ANTONIO SALES SARAIVA.

Lado Direito: 20,85m Confrontando com LOTE 40.

Lado Esquerdo: 20,94m Confrontando com LOTE 42.

Com uma **Área Total de 208,97m²**.

LOTE 42

Frente: 10,00m Confrontando com RUA ELCY SILVA NASCIMENTO.

Fundos: 10,00m Confrontando com ANTONIO SALES SARAIVA.

Lado Direito: 20,94m Confrontando com LOTE 41.

Lado Esquerdo: 21,03m Confrontando com LOTE 43.

Com uma **Área Total de 209,87m²**.

LOTE 43

Frente: 10,00m Confrontando com RUA ELCY SILVA NASCIMENTO.


Fundos: 10,00m Confrontando com ANTONIO SALES SARAIVA.

Lado Direito: 21,03m Confrontando com LOTE 42.

Lado Esquerdo: 21,15m Confrontando com LOTE 44.

Com uma **Área Total de 210,85m²**.

LOTE 44



PREFEITURA MUNICIPAL DE DIVINO

ESTADO DE MINAS GERAIS

CNPJ: 18.114.272/0001-88

Administração 2017/2020

Frente: 10,00m Confrontando com RUA ELCY SILVA NASCIMENTO.

Fundos: 10,00m Confrontando com ANTONIO SALES SARAIVA.

Lado Direito: 21,15m Confrontando com LOTE 43.

Lado Esquerdo: 21,33m Confrontando com LOTE 45.

Com uma **Área Total de 212,31m²**.

LOTE 45

Frente: 10,00m Confrontando com RUA ELCY SILVA NASCIMENTO.

Fundos: 10,00m Confrontando com ANTONIO SALES SARAIVA.

Lado Direito: 21,33m Confrontando com LOTE 44.

Lado Esquerdo: 21,35m Confrontando com LOTE 46.

Com uma **Área Total de 213,60m²**.

LOTE 46

Frente: 10,00m Confrontando com RUA ELCY SILVA NASCIMENTO.

Fundos: 10,00m Confrontando com ANTONIO SALES SARAIVA.

Lado Direito: 21,35m Confrontando com LOTE 45.

Lado Esquerdo: 21,19m Confrontando com LOTE 47.

Com uma **Área Total de 212,72m²**.

LOTE 47

Frente: 10,00m Confrontando com RUA ELCY SILVA NASCIMENTO.

Fundos: 10,00m Confrontando com ANTONIO SALES SARAIVA.

Lado Direito: 21,19m Confrontando com LOTE 46.

Lado Esquerdo: 21,30m Confrontando com LOTE 48.

Com uma **Área Total de 212,34m²**.

LOTE 48

Frente: 10,00m Confrontando com RUA ELCY SILVA NASCIMENTO.

Fundos: 10,00m Confrontando com ANTONIO SALES SARAIVA.

Lado Direito: 21,30m Confrontando com LOTE 47.

Lado Esquerdo: 21,32m Confrontando com LOTE 49.

Com uma **Área Total de 213,40m²**.

LOTE 49

Frente: 10,00m Confrontando com RUA ELCY SILVA NASCIMENTO.

Fundos: 10,00m Confrontando com ANTONIO SALES SARAIVA.

Lado Direito: 21,32m Confrontando com LOTE 48.

Lado Esquerdo: 21,16m Confrontando com LOTE 50.

Com uma **Área Total de 212,37m²**.

LOTE 50

Frente: 10,00m Confrontando com RUA ELCY SILVA NASCIMENTO.



PREFEITURA MUNICIPAL DE DIVINO

ESTADO DE MINAS GERAIS

CNPJ: 18.114.272/0001-88

Administração 2017/2020

Fundos: 10,00m Confrontando com ANTONIO SALES SARAIVA.

Lado Direito: 21,16m Confrontando com LOTE 49.

Lado Esquerdo: 21,00m Confrontando com LOTE 51.

Com uma **Área Total de 210,85m²**.

LOTE 51

Frente: 10,00m Confrontando com RUA ELCY SILVA NASCIMENTO.

Fundos: 10,00m Confrontando com ANTONIO SALES SARAIVA.

Lado Direito: 21,00m Confrontando com LOTE 50.

Lado Esquerdo: 20,88m Confrontando com LOTE 52.

Com uma **Área Total de 209,40m²**.

LOTE 52

Frente: 10,00m Confrontando com RUA ELCY SILVA NASCIMENTO.

Fundos: 10,00m Confrontando com ANTONIO SALES SARAIVA.

Lado Direito: 20,88m Confrontando com LOTE 51.

Lado Esquerdo: 20,75m Confrontando com LOTE 53.

Com uma **Área Total de 208,20m²**.

LOTE 53

Frente: 10,00m Confrontando com RUA ELCY SILVA NASCIMENTO.

Fundos: 10,00m Confrontando com ANTONIO SALES SARAIVA.

Lado Direito: 20,75m Confrontando com LOTE 52.

Lado Esquerdo: 20,61m Confrontando com LOTE 54.

Com uma **Área Total de 206,82m²**.

LOTE 54

Frente: 10,00m Confrontando com RUA ELCY SILVA NASCIMENTO.

Fundos: 10,00m Confrontando com ANTONIO SALES SARAIVA.

Lado Direito: 20,61m Confrontando com LOTE 53.

Lado Esquerdo: 20,45m Confrontando com LOTE 55.

Com uma **Área Total de 205,34m²**.

LOTE 55

Frente: 10,00m Confrontando com RUA ELCY SILVA NASCIMENTO.

Fundos: 13,31m Confrontando com ANTONIO SALES SARAIVA.

Lado Direito: 20,45m Confrontando com LOTE 54.


Lado Esquerdo: 20,95m Confrontando com LOTE 56.

Com uma **Área Total de 238,37m²**.

LOTE 56

Frente: 10,00m Confrontando com RUA ELCY SILVA NASCIMENTO.

Fundos: 17,56m Confrontando com ANTONIO SALES SARAIVA.



PREFEITURA MUNICIPAL DE DIVINO

ESTADO DE MINAS GERAIS

CNPJ: 18.114.272/0001-88

Administração 2017/2020

Lado Direito: 20,95m Confrontando com LOTE 55.

Lado Esquerdo: 26,02m Confrontando com AREA INSTITUCIONAL 02.

Com uma **Área Total de 308,37m²**.

AREA INSTITUCIONAL 02

Frente: 10,00m Confrontando com RUA ELCY SILVA NASCIMENTO.

Fundos: 119,94m Confrontando com ANTONIO SALES SARAIVA E JUAREZ RIBEIRO LANA.

Lado Direito: 26,02m Confrontando com LOTE 56.

Lado Esquerdo: 26,56m Confrontando com LOTE 57.

Com uma **Área Total de 2.891,30m²**.

LOTE 57

Frente: 10,00m Confrontando com RUA ELCY SILVA NASCIMENTO.

Fundos: 10,62m Confrontando com JUAREZ RIBEIRO LANA.

Lado Direito: 26,53m Confrontando com AREA INSTITUCIONAL 02.

Lado Esquerdo: 22,97m Confrontando com LOTE 58.

Com uma **Área Total de 247,37m²**.

LOTE 58

Frente: 10,00m Confrontando com RUA ELCY SILVA NASCIMENTO.

Fundos: 10,64m Confrontando com JUAREZ RIBEIRO LANA.

Lado Direito: 22,97m Confrontando com LOTE 57.

Lado Esquerdo: 19,32m Confrontando com LOTE 59.

Com uma **Área Total de 211,77m²**.

LOTE 59

Frente: 12,00m Confrontando com RUA ELCY SILVA NASCIMENTO.

Fundos: 12,57m Confrontando com JUAREZ RIBEIRO LANA.

Lado Direito: 19,32m Confrontando com LOTE 58.

Lado Esquerdo: 15,81m Confrontando com LOTE 60.

Com uma **Área Total de 207,17m²**.

LOTE 60

Frente: 12,50m Confrontando com RUA ELCY SILVA NASCIMENTO.

Fundos: 12,70m Confrontando com JUAREZ RIBEIRO LANA.

Lado Direito: 15,81m Confrontando com LOTE 59.

Lado Esquerdo: 16,93m Confrontando com LOTE 61.


Com uma **Área Total de 202,56m²**.

LOTE 61

Frente: 12,00m Confrontando com RUA ELCY SILVA NASCIMENTO.

Fundos: 10,05m Confrontando com JUAREZ RIBEIRO LANA.

Lado Direito: 16,93m Confrontando com LOTE 60.



PREFEITURA MUNICIPAL DE DIVINO

ESTADO DE MINAS GERAIS

CNPJ: 18.114.272/0001-88

Administração 2017/2020

Lado Esquerdo: 18,26m Confrontando com LOTE 62.
Com uma **Área Total de 211,64m²**.

LOTE 62

Frente: 11,00m Confrontando com RUA ELCY SILVA NASCIMENTO.

Fundos: 11,06m Confrontando com JUAREZ RIBEIRO LANA.

Lado Direito: 18,26m Confrontando com LOTE 61.

Lado Esquerdo: 19,46m Confrontando com LOTE 63.

Com uma **Área Total de 207,35m²**.

LOTE 63

Frente: 10,50m Confrontando com RUA ELCY SILVA NASCIMENTO.

Fundos: 10,54m Confrontando com JUAREZ RIBEIRO LANA.

Lado Direito: 19,46m Confrontando com LOTE 62.

Lado Esquerdo: 19,11m Confrontando com LOTE 64.

Com uma **Área Total de 204,58m²**.

LOTE 64

Frente: 11,00m Confrontando com RUA ELCY SILVA NASCIMENTO.

Fundos: 11,03m Confrontando com JUAREZ RIBEIRO LANA.

Lado Direito: 19,11m Confrontando com LOTE 63.

Lado Esquerdo: 18,19m Confrontando com LOTE 65.

Com uma **Área Total de 205,03m²**.

LOTE 65

Frente: 11,30m Confrontando com RUA ELCY SILVA NASCIMENTO.

Fundos: 11,31m Confrontando com JUAREZ RIBEIRO LANA.

Lado Direito: 18,19m Confrontando com LOTE 64.

Lado Esquerdo: 17,69m Confrontando com LOTE 66.

Com uma **Área Total de 202,66m²**.

LOTE 66

Frente: 11,76m Confrontando com RUA ELCY SILVA NASCIMENTO.

Fundos: 19,54m Confrontando com JUAREZ RIBEIRO LANA.

Lado Direito: 17,69m Confrontando com LOTE 65.

Lado Esquerdo: 20,77m Confrontando com LOTE 67.

Com uma **Área Total de 287,74m²**.


LOTE 67

Frente: 11,76m Confrontando com RUA ELCY SILVA NASCIMENTO.

Fundos: 23,80m Confrontando com JUAREZ RIBEIRO LANA.

Lado Direito: 20,77m Confrontando com LOTE 66.

Lado Esquerdo: 32,70m Confrontando com LOTE 68.



PREFEITURA MUNICIPAL DE DIVINO

ESTADO DE MINAS GERAIS

CNPJ: 18.114.272/0001-88

Administração 2017/2020

Com uma **Área Total de 414,90m²**.

LOTE 68

Frente: 11,76m Confrontando com RUA ELCY SILVA NASCIMENTO.

Fundos: 24,83m Confron. com JUAREZ RIBEIRO LANA E HERD. LUCIA APARECIDA ALVES DE SOUZA.

Lado Direito: 32,70m Confrontando com LOTE 67.

Lado Esquerdo: 25,95m Confrontando com LOTE 69.

Com uma **Área Total de 511,62m²**.

LOTE 69

Frente: 11,44m Confrontando com RUA ELCY SILVA NASCIMENTO.

Fundos: 21,08m Confrontando com HERD. LUCIA APARECIDA ALVES DE SOUZA.

Lado Direito: 25,95m Confrontando com LOTE 68.

Lado Esquerdo: 23,44m Confrontando com LOTE 70.

Com uma **Área Total de 392,71m²**.

LOTE 70

Frente: 10,00m Confrontando com RUA ELCY SILVA NASCIMENTO.

Fundos: 10,01m Confrontando com HERD. LUCIA APARECIDA ALVES DE SOUZA.

Lado Direito: 23,44m Confrontando com LOTE 69.

Lado Esquerdo: 23,90m Confrontando com LOTE 71.

Com uma **Área Total de 237,02m²**.

LOTE 71

Frente: 10,00m Confrontando com RUA ELCY SILVA NASCIMENTO.

Fundos: 10,00m Confrontando com HERD. LUCIA APARECIDA ALVES DE SOUZA.

Lado Direito: 23,90m Confrontando com LOTE 70.

Lado Esquerdo: 24,09m Confrontando com LOTE 72.

Com uma **Área Total de 240,28m²**.

LOTE 72

Frente: 10,00m Confrontando com RUA ELCY SILVA NASCIMENTO.

Fundos: 10,00m Confrontando com HERD. LUCIA APARECIDA ALVES DE SOUZA.

Lado Direito: 24,09m Confrontando com LOTE 71.

Lado Esquerdo: 24,30m Confrontando com LOTE 73.

Com uma **Área Total de 241,80m²**.

LOTE 73

Frente: 10,00m Confrontando com RUA ELCY SILVA NASCIMENTO.

Fundos: 10,00m Confrontando com HERD. LUCIA APARECIDA ALVES DE SOUZA.

Lado Direito: 24,30m Confrontando com LOTE 72.

Lado Esquerdo: 24,28m Confrontando com LOTE 74.



PREFEITURA MUNICIPAL DE DIVINO

ESTADO DE MINAS GERAIS

CNPJ: 18.114.272/0001-88

Administração 2017/2020

Com uma **Área Total de 243,30m²**.

LOTE 74

Frente: 10,00m Confrontando com RUA ELCY SILVA NASCIMENTO.

Fundos: 10,00m Confrontando com HERD. LUCIA APARECIDA ALVES DE SOUZA.

Lado Direito: 24,28m Confrontando com LOTE 73.

Lado Esquerdo: 24,16m Confrontando com LOTE 75.

Com uma **Área Total de 242,08m²**.

LOTE 75

Frente: 10,00m Confrontando com RUA ELCY SILVA NASCIMENTO.

Fundos: 10,00m Confrontando com HERD. LUCIA APARECIDA ALVES DE SOUZA.

Lado Direito: 24,16m Confrontando com LOTE 74.

Lado Esquerdo: 24,08m Confrontando com LOTE 76.

Com uma **Área Total de 241,20m²**.

LOTE 76

Frente: 10,00m Confrontando com RUA ELCY SILVA NASCIMENTO.

Fundos: 10,00m Confrontando com HERD. LUCIA APARECIDA ALVES DE SOUZA.

Lado Direito: 24,08m Confrontando com LOTE 75.

Lado Esquerdo: 24,01m Confrontando com LOTE 77.

Com uma **Área Total de 240,45m²**.

LOTE 77

Frente: 10,00m Confrontando com RUA ELCY SILVA NASCIMENTO.

Fundos: 10,00m Confrontando com HERD. LUCIA APARECIDA ALVES DE SOUZA.

Lado Direito: 24,01m Confrontando com LOTE 76.

Lado Esquerdo: 23,85m Confrontando com LOTE 78.

Com uma **Área Total de 239,33m²**.

LOTE 78

Frente: 10,00m Confrontando com RUA ELCY SILVA NASCIMENTO.

Fundos: 10,00m Confrontando com HERD. LUCIA APARECIDA ALVES DE SOUZA.

Lado Direito: 23,85m Confrontando com LOTE 77.

Lado Esquerdo: 23,68m Confrontando com LOTE 79.

Com uma **Área Total de 237,67m²**.

LOTE 79

Frente: 10,00m Confrontando com RUA ELCY SILVA NASCIMENTO.

Fundos: 10,00m Confrontando com HERD. LUCIA APARECIDA ALVES DE SOUZA.

Lado Direito: 23,68m Confrontando com LOTE 78.

Lado Esquerdo: 23,52m Confrontando com LOTE 80.

Com uma **Área Total de 236,01m²**.



PREFEITURA MUNICIPAL DE DIVINO

ESTADO DE MINAS GERAIS

CNPJ: 18.114.272/0001-88

Administração 2017/2020

LOTE 80

Frente: 10,00m Confrontando com RUA ELCY SILVA NASCIMENTO.

Fundos: 10,00m Confrontando com HERD. LUCIA APARECIDA ALVES DE SOUZA.

Lado Direito: 23,52m Confrontando com LOTE 79.

Lado Esquerdo: 23,35m Confrontando com LOTE 81.

Com uma **Área Total de 234,36m²**.

LOTE 81

Frente: 10,00m Confrontando com RUA ELCY SILVA NASCIMENTO.

Fundos: 10,00m Confrontando com HERD. LUCIA APARECIDA ALVES DE SOUZA.

Lado Direito: 23,35m Confrontando com LOTE 80.

Lado Esquerdo: 23,15m Confrontando com LOTE 82.

Com uma **Área Total de 232,64m²**.

LOTE 82

Frente: 10,00m Confrontando com RUA ELCY SILVA NASCIMENTO.

Fundos: 10,00m Confrontando com HERD. LUCIA APARECIDA ALVES DE SOUZA.

Lado Direito: 23,15m Confrontando com LOTE 81.

Lado Esquerdo: 22,86m Confrontando com LOTE 83.

Com uma **Área Total de 230,04m²**.

LOTE 83

Frente: 10,00m Confrontando com RUA ELCY SILVA NASCIMENTO.

Fundos: 10,00m Confrontando com HERD. LUCIA APARECIDA ALVES DE SOUZA.

Lado Direito: 22,86m Confrontando com LOTE 82.

Lado Esquerdo: 22,70m Confrontando com LOTE 84.

Com uma **Área Total de 227,66m²**.

LOTE 84

Frente: 10,00m Confrontando com RUA ELCY SILVA NASCIMENTO.

Fundos: 10,00m Confrontando com HERD. LUCIA APARECIDA ALVES DE SOUZA.

Lado Direito: 22,70m Confrontando com LOTE 83.

Lado Esquerdo: 22,56m Confrontando com LOTE 85.

Com uma **Área Total de 226,30m²**.

LOTE 85

Frente: 10,00m Confrontando com RUA ELCY SILVA NASCIMENTO.

Fundos: 10,00m Confrontando com HERD. LUCIA APARECIDA ALVES DE SOUZA.

Lado Direito: 22,56m Confrontando com LOTE 84.

Lado Esquerdo: 22,43m Confrontando com LOTE 86.

Com uma **Área Total de 224,95m²**.



PREFEITURA MUNICIPAL DE DIVINO

ESTADO DE MINAS GERAIS

CNPJ: 18.114.272/0001-88

Administração 2017/2020

LOTE 86

Frente: 10,00m Confrontando com RUA ELCY SILVA NASCIMENTO.

Fundos: 10,00m Confrontando com HERD. LUCIA APARECIDA ALVES DE SOUZA.

Lado Direito: 22,43m Confrontando com LOTE 85.

Lado Esquerdo: 22,29m Confrontando com LOTE 87.

Com uma **Área Total de 223,57m²**.

LOTE 87

Frente: 10,00m Confrontando com RUA ELCY SILVA NASCIMENTO.

Fundos: 10,00m Confrontando com HERD. LUCIA APARECIDA ALVES DE SOUZA.

Lado Direito: 22,29m Confrontando com LOTE 86.

Lado Esquerdo: 22,14m Confrontando com LOTE 88.

Com uma **Área Total de 222,17m²**.

LOTE 88

Frente: 10,00m Confrontando com RUA ELCY SILVA NASCIMENTO.

Fundos: 10,00m Confrontando com HERD. LUCIA APARECIDA ALVES DE SOUZA.

Lado Direito: 22,14m Confrontando com LOTE 87.

Lado Esquerdo: 22,00m Confrontando com LOTE 89.

Com uma **Área Total de 220,70m²**.

LOTE 89

Frente: 10,00m Confrontando com RUA ELCY SILVA NASCIMENTO.

Fundos: 10,00m Confrontando com HERD. LUCIA APARECIDA ALVES DE SOUZA.

Lado Direito: 22,00m Confrontando com LOTE 88.

Lado Esquerdo: 21,76m Confrontando com LOTE 90.

Com uma **Área Total de 218,71m²**.

LOTE 90

Frente: 10,00m Confrontando com RUA ELCY SILVA NASCIMENTO.

Fundos: 10,00m Confrontando com HERD. LUCIA APARECIDA ALVES DE SOUZA.

Lado Direito: 21,76m Confrontando com LOTE 89.

Lado Esquerdo: 21,52m Confrontando com LOTE 91.

Com uma **Área Total de 215,98m²**.

LOTE 91

Frente: 10,00m Confrontando com RUA ELCY SILVA NASCIMENTO.

Fundos: 10,00m Confrontando com HERD. LUCIA APARECIDA ALVES DE SOUZA.

Lado Direito: 21,52m Confrontando com LOTE 90.

Lado Esquerdo: 21,41m Confrontando com LOTE 92.

Com uma **Área Total de 215,85m²**.

LOTE 92



PREFEITURA MUNICIPAL DE DIVINO

ESTADO DE MINAS GERAIS

CNPJ: 18.114.272/0001-88

Administração 2017/2020

Frente: 10,00m Confrontando com RUA ELCY SILVA NASCIMENTO.
Fundos: 10,00m Confrontando com HERD. LUCIA APARECIDA ALVES DE SOUZA.
Lado Direito: 21,41m Confrontando com LOTE 91.
Lado Esquerdo: 21,09m Confrontando com LOTE 93.
Com uma **Área Total de 211,64m²**.

LOTE 93

Frente: 10,00m Confrontando com RUA ELCY SILVA NASCIMENTO.
Fundos: 10,00m Confrontando com HERD. LUCIA APARECIDA ALVES DE SOUZA.
Lado Direito: 21,09m Confrontando com LOTE 92.
Lado Esquerdo: 21,33m Confrontando com LOTE 94.
Com uma **Área Total de 211,74m²**.

LOTE 94

Frente: 10,00m Confrontando com RUA ELCY SILVA NASCIMENTO.
Fundos: 10,00m Confrontando com HERD. LUCIA APARECIDA ALVES DE SOUZA.
Lado Direito: 21,33m Confrontando com LOTE 93.
Lado Esquerdo: 21,07m Confrontando com LOTE 95.
Com uma **Área Total de 212,51m²**.

LOTE 95

Frente: 10,00m Confrontando com RUA ELCY SILVA NASCIMENTO.
Fundos: 10,00m Confrontando com HERD. LUCIA APARECIDA ALVES DE SOUZA.
Lado Direito: 21,07m Confrontando com LOTE 94.
Lado Esquerdo: 20,89m Confrontando com LOTE 96.
Com uma **Área Total de 209,74m²**.

LOTE 96

Frente: 10,00m Confrontando com RUA ELCY SILVA NASCIMENTO.
Fundos: 10,00m Confrontando com HERD. LUCIA APARECIDA ALVES DE SOUZA.
Lado Direito: 20,89m Confrontando com LOTE 95.
Lado Esquerdo: 20,73m Confrontando com LOTE 97.
Com uma **Área Total de 208,02m²**.

LOTE 97

Frente: 10,00m Confrontando com RUA ELCY SILVA NASCIMENTO.
Fundos: 10,00m Confrontando com HERD. LUCIA APARECIDA ALVES DE SOUZA.
Lado Direito: 20,73m Confrontando com LOTE 96.
Lado Esquerdo: 20,46m Confrontando com LOTE 98.
Com uma **Área Total de 207,33m²**.

LOTE 98

Frente: 10,00m Confrontando com RUA ELCY SILVA NASCIMENTO.



PREFEITURA MUNICIPAL DE DIVINO

ESTADO DE MINAS GERAIS

CNPJ: 18.114.272/0001-88

Administração 2017/2020

Fundos: 10,00m Confrontando com HERD. LUCIA APARECIDA ALVES DE SOUZA.
Lado Direito: 20,46m Confrontando com LOTE 97.
Lado Esquerdo: 20,57m Confrontando com LOTE 99.
Com uma **Área Total de 206,00m²**.

LOTE 99

Frente: 10,00m Confrontando com RUA ELCY SILVA NASCIMENTO.
Fundos: 10,00m Confrontando com HERD. LUCIA APARECIDA ALVES DE SOUZA.
Lado Direito: 20,57m Confrontando com LOTE 98.
Lado Esquerdo: 20,52m Confrontando com LOTE 100.
Com uma **Área Total de 205,59m²**.

LOTE 100

Frente: 10,00m Confrontando com RUA ELCY SILVA NASCIMENTO.
Fundos: 10,00m Confrontando com HERD. LUCIA APARECIDA ALVES DE SOUZA.
Lado Direito: 20,52m Confrontando com LOTE 99.
Lado Esquerdo: 20,46m Confrontando com LOTE 101.
Com uma **Área Total de 205,09m²**.

LOTE 101

Frente: 10,00m Confrontando com RUA ELCY SILVA NASCIMENTO.
Fundos: 10,00m Confrontando com HERD. LUCIA APARECIDA ALVES DE SOUZA.
Lado Direito: 20,46m Confrontando com LOTE 100.
Lado Esquerdo: 20,62m Confrontando com LOTE 102.
Com uma **Área Total de 205,77m²**.

LOTE 102

Frente: 10,00m Confrontando com RUA ELCY SILVA NASCIMENTO.
Fundos: 10,00m Confrontando com HERD. LUCIA APARECIDA ALVES DE SOUZA.
Lado Direito: 20,62m Confrontando com LOTE 101.
Lado Esquerdo: 20,59m Confrontando com LOTE 103.
Com uma **Área Total de 206,18m²**.

LOTE 103

Frente: 10,00m Confrontando com RUA ELCY SILVA NASCIMENTO.
Fundos: 10,00m Confrontando com HERD. LUCIA APARECIDA ALVES DE SOUZA.
Lado Direito: 20,59m Confrontando com LOTE 102.
Lado Esquerdo: 20,53m Confrontando com LOTE 104.
Com uma **Área Total de 205,60m²**.

LOTE 104

Frente: 10,00m Confrontando com RUA ELCY SILVA NASCIMENTO.
Fundos: 10,00m Confrontando com HERD. LUCIA APARECIDA ALVES DE SOUZA.



PREFEITURA MUNICIPAL DE DIVINO

ESTADO DE MINAS GERAIS

CNPJ: 18.114.272/0001-88

Administração 2017/2020

Lado Direito: 20,53m Confrontando com LOTE 103.

Lado Esquerdo: 20,47m Confrontando com LOTE 105.

Com uma **Área Total de 204,98m²**.

LOTE 105

Frente: 10,00m Confrontando com RUA ELCY SILVA NASCIMENTO.

Fundos: 10,00m Confrontando com HERD. LUCIA APARECIDA ALVES DE SOUZA.

Lado Direito: 20,47m Confrontando com LOTE 104.

Lado Esquerdo: 20,46m Confrontando com LOTE 106.

Com uma **Área Total de 204,63m²**.

LOTE 106

Frente: 10,21m Confrontando com RUA ELCY SILVA NASCIMENTO.

Fundos: 20,24m Confrontando com HERD. LUCIA APARECIDA ALVES DE SOUZA.

Lado Direito: 20,46m Confrontando com LOTE 105.

Lado Esquerdo: 24,70m Confrontando com LOTE 107.

Com uma **Área Total de 326,85m²**.

LOTE 107

Frente: 10,22m Confrontando com RUA ELCY SILVA NASCIMENTO.

Fundos: 30,81m Confrontando com HERD. LUCIA APARECIDA ALVES DE SOUZA.

Lado Direito: 24,70m Confrontando com LOTE 106.

Lado Esquerdo: 43,50m Confrontando com SERVIDÃO.

Com uma **Área Total de 578,51m²**.

LOTE 108

Frente: 10,29m Confrontando com RUA ELCY SILVA NASCIMENTO.

Fundos: 40,91m Confrontando com SERVIDÃO E LOTES 135,134,133,132.

Lado Direito: 43,63m Confrontando com SERVIDÃO.

Lado Esquerdo: 31,50m Confrontando com LOTE 109.

Com uma **Área Total de 752,20m²**.

LOTE 109

Frente: 10,00m Confrontando com RUA ELCY SILVA NASCIMENTO.

Fundos: 23,52m Confrontando com LOTES 132,131,130.

Lado Direito: 31,50m Confrontando com LOTE 108.

Lado Esquerdo: 21,39m Confrontando com LOTE 110.

Com uma **Área Total de 375,53m²**.

LOTE 110

Frente: 10,00m Confrontando com RUA ELCY SILVA NASCIMENTO.

Fundos: 14,83m Confrontando com LOTES 130,129,128.

Lado Direito: 21,39m Confrontando com LOTE 109.



PREFEITURA MUNICIPAL DE DIVINO

ESTADO DE MINAS GERAIS

CNPJ: 18.114.272/0001-88

Administração 2017/2020

Lado Esquerdo: 20,14m Confrontando com LOTE 111.

Com uma **Área Total de 248,78m²**.

LOTE 111

Frente: 10,00m Confrontando com RUA ELCY SILVA NASCIMENTO.

Fundos: 10,30m Confrontando com LOTES 128,127.

Lado Direito: 20,14m Confrontando com LOTE 110.

Lado Esquerdo: 20,10m Confrontando com LOTE 112.

Com uma **Área Total de 202,91m²**.

LOTE 112

Frente: 10,00m Confrontando com RUA ELCY SILVA NASCIMENTO.

Fundos: 10,30m Confrontando com LOTES 127,126.

Lado Direito: 20,10m Confrontando com LOTE 111.

Lado Esquerdo: 20,07m Confrontando com LOTE 113.

Com uma **Área Total de 202,91m²**.

LOTE 113

Frente: 10,00m Confrontando com RUA ELCY SILVA NASCIMENTO.

Fundos: 10,30m Confrontando com LOTES 126,125.

Lado Direito: 20,07m Confrontando com LOTE 112.

Lado Esquerdo: 20,05m Confrontando com LOTE 114.

Com uma **Área Total de 202,91m²**.

LOTE 114

Frente: 10,00m Confrontando com RUA ELCY SILVA NASCIMENTO.

Fundos: 10,65m Confrontando com LOTES 125,124.

Lado Direito: 20,05m Confrontando com LOTE 113.

Lado Esquerdo: 20,04m Confrontando com LOTE 115.

Com uma **Área Total de 206,40m²**.

LOTE 115

Frente: 10,00m Confrontando com RUA ELCY SILVA NASCIMENTO.

Fundos: 10,98m Confrontando com LOTES 124,123.

Lado Direito: 20,04m Confrontando com LOTE 114.

Lado Esquerdo: 20,02m Confrontando com LOTE 116.

Com uma **Área Total de 209,77m²**.

LOTE 116

Frente: 10,00m Confrontando com RUA ELCY SILVA NASCIMENTO.

Fundos: 10,98m Confrontando com LOTES 123,122.

Lado Direito: 20,02m Confrontando com LOTE 115.

Lado Esquerdo: 20,00m Confrontando com LOTE 117.



PREFEITURA MUNICIPAL DE DIVINO

ESTADO DE MINAS GERAIS

CNPJ: 18.114.272/0001-88

Administração 2017/2020

Com uma **Área Total de 209,77m²**.

LOTE 117

Frente: 10,00m Confrontando com RUA ELCY SILVA NASCIMENTO.

Fundos: 10,98m Confrontando com LOTES 122,121.

Lado Direito: 20,00m Confrontando com LOTE 116.

Lado Esquerdo: 20,00m Confrontando com LOTE 118.

Com uma **Área Total de 209,77m²**.

LOTE 118

Frente: 10,00m Confrontando com RUA ELCY SILVA NASCIMENTO.

Fundos: 10,98m Confrontando com LOTES 121,120.

Lado Direito: 20,00m Confrontando com LOTE 117.

Lado Esquerdo: 20,00m Confrontando com LOTE 119.

Com uma **Área Total de 209,77m²**.

LOTE 119

Frente: 21,20m Confrontando com RUA ELCY SILVA NASCIMENTO.

Fundos: 12,98m Confrontando com LOTE 120.

Lado Direito: 20,00m Confrontando com LOTE 118.

Lado Esquerdo: 19,58m Confrontando com RUA JOSE CARLOS DE SOUZA HEINISCH.

Com uma **Área Total de 334,44m²**.

LOTE 120

Frente: 14,45m Confrontando com AVENIDA EDGAR SOUZA MOREIRA.

Fundos: 20,00m Confrontando com LOTES 119,118.

Lado Direito: 19,52m Confrontando com RUA JOSE CARLOS DE SOUZA HEINISCH.

Lado Esquerdo: 20,00m Confrontando com LOTE 121.

Com uma **Área Total de 328,16m²**.

LOTE 121

Frente: 10,62m Confrontando com AVENIDA EDGAR SOUZA MOREIRA.

Fundos: 10,00m Confrontando com LOTES 118,117.

Lado Direito: 19,52m Confrontando com LOTE 120.

Lado Esquerdo: 20,00m Confrontando com LOTE 122.

Com uma **Área Total de 206,17m²**.

LOTE 122

Frente: 10,62m Confrontando com AVENIDA EDGAR SOUZA MOREIRA.

Fundos: 10,00m Confrontando com LOTES 117,116.

Lado Direito: 20,00m Confrontando com LOTE 121.

Lado Esquerdo: 20,00m Confrontando com LOTE 123.

Com uma **Área Total de 206,17m²**.



PREFEITURA MUNICIPAL DE DIVINO

ESTADO DE MINAS GERAIS

CNPJ: 18.114.272/0001-88

Administração 2017/2020

LOTE 123

Frente: 10,62m Confrontando com AVENIDA EDGAR SOUZA MOREIRA.

Fundos: 10,00m Confrontando com LOTES 116,115.

Lado Direito: 20,00m Confrontando com LOTE 122.

Lado Esquerdo: 20,00m Confrontando com LOTE 124.

Com uma **Área Total de 206,17m²**.

LOTE 124

Frente: 10,62m Confrontando com AVENIDA EDGAR SOUZA MOREIRA.

Fundos: 10,00m Confrontando com LOTES 115,114.

Lado Direito: 20,00m Confrontando com LOTE 123.

Lado Esquerdo: 20,00m Confrontando com LOTE 125.

Com uma **Área Total de 206,17m²**.

LOTE 125

Frente: 10,16m Confrontando com AVENIDA EDGAR SOUZA MOREIRA.

Fundos: 10,00m Confrontando com LOTES 114,113.

Lado Direito: 20,00m Confrontando com LOTE 124.

Lado Esquerdo: 20,00m Confrontando com LOTE 126.

Com uma **Área Total de 201,64m²**.

LOTE 126

Frente: 10,00m Confrontando com AVENIDA EDGAR SOUZA MOREIRA.

Fundos: 10,00m Confrontando com LOTES 113,112.

Lado Direito: 20,00m Confrontando com LOTE 125.

Lado Esquerdo: 20,00m Confrontando com LOTE 127.

Com uma **Área Total de 200,00m²**.

LOTE 127

Frente: 10,00m Confrontando com AVENIDA EDGAR SOUZA MOREIRA.

Fundos: 10,00m Confrontando com LOTES 112,111.

Lado Direito: 20,00m Confrontando com LOTE 126.

Lado Esquerdo: 20,00m Confrontando com LOTE 128.

Com uma **Área Total de 200,00m²**.

LOTE 128

Frente: 10,00m Confrontando com AVENIDA EDGAR SOUZA MOREIRA.

Fundos: 10,00m Confrontando com LOTES 111,110.

Lado Direito: 20,00m Confrontando com LOTE 127.

Lado Esquerdo: 20,00m Confrontando com LOTE 129.

Com uma **Área Total de 200,00m²**.



PREFEITURA MUNICIPAL DE DIVINO

ESTADO DE MINAS GERAIS

CNPJ: 18.114.272/0001-88

Administração 2017/2020

LOTE 129

Frente: 10,00m Confrontando com AVENIDA EDGAR SOUZA MOREIRA.

Fundos: 10,00m Confrontando com LOTE 110.

Lado Direito: 20,00m Confrontando com LOTE 128.

Lado Esquerdo: 20,00m Confrontando com LOTE 130.

Com uma **Área Total de 200,00m²**.

LOTE 130

Frente: 10,00m Confrontando com AVENIDA EDGAR SOUZA MOREIRA.

Fundos: 10,00m Confrontando com LOTES 110,109.

Lado Direito: 20,00m Confrontando com LOTE 129.

Lado Esquerdo: 20,00m Confrontando com LOTE 131.

Com uma **Área Total de 200,00m²**.

LOTE 131

Frente: 10,00m Confrontando com AVENIDA EDGAR SOUZA MOREIRA.

Fundos: 10,00m Confrontando com LOTE 109.

Lado Direito: 20,00m Confrontando com LOTE 130.

Lado Esquerdo: 20,00m Confrontando com LOTE 132.

Com uma **Área Total de 200,00m²**.

LOTE 132

Frente: 10,00m Confrontando com AVENIDA EDGAR SOUZA MOREIRA.

Fundos: 10,00m Confrontando com LOTES 109,108.

Lado Direito: 20,00m Confrontando com LOTE 131.

Lado Esquerdo: 20,00m Confrontando com LOTE 133.

Com uma **Área Total de 200,00m²**.

LOTE 133

Frente: 10,00m Confrontando com AVENIDA EDGAR SOUZA MOREIRA.

Fundos: 10,00m Confrontando com LOTE 108.

Lado Direito: 20,00m Confrontando com LOTE 132.

Lado Esquerdo: 20,00m Confrontando com LOTE 134.

Com uma **Área Total de 200,00m²**.

LOTE 134

Frente: 10,00m Confrontando com AVENIDA EDGAR SOUZA MOREIRA.

Fundos: 10,00m Confrontando com LOTE 108.

Lado Direito: 20,00m Confrontando com LOTE 133.

Lado Esquerdo: 20,00m Confrontando com LOTE 135.

Com uma **Área Total de 200,00m²**

LOTE 135



PREFEITURA MUNICIPAL DE DIVINO

ESTADO DE MINAS GERAIS

CNPJ: 18.114.272/0001-88

Administração 2017/2020

Frente: 12,66m Confrontando com AVENIDA EDGAR SOUZA MOREIRA.

Fundos: 5,03m Confrontando com LOTE 108.

Lado Direito: 20,00m Confrontando com LOTE 134.

Lado Esquerdo: 21,44m Confrontando com SERVIDÃO.

Com uma **Área Total de 176,89m²**.

MEMORIAL DESCRITIVO QUADRA D

Proprietário:	SETERGE EMPREENDIMENTOS IMOBILIARIOS E SERVIÇOS DE TERRAPLENAGEM GERAL LTDA.	CNPJ: 17.979.477/0001- 63
Município:	DIVINO	
UF:	Minas Gerais	

LOTE 01

Frente: 20,05m Confrontando com RUA ELCY SILVA NASCIMENTO.

Fundos: 7,00m Confrontando com LOTE 22.

Lado Direito: 20,00m Confrontando com LOTE 02.

Lado Esquerdo: 18,06m Confrontando com RUA SWIAN ZANONI.

Com uma **Área Total de 254,74m²**.

LOTE 02

Frente: 10,00m Confrontando com RUA ELCY SILVA NASCIMENTO.

Fundos: 10,00m Confrontando com LOTE 22.

Lado Direito: 20,00m Confrontando com LOTE 03.

Lado Esquerdo: 20,00m Confrontando com LOTE 01.

Com uma **Área Total de 200,00m²**.

LOTE 03

Frente: 10,00m Confrontando com RUA ELCY SILVA NASCIMENTO.

Fundos: 10,00m Confrontando com LOTES 22,21.

Lado Direito: 20,00m Confrontando com LOTE 04.

Lado Esquerdo: 20,00m Confrontando com LOTE 02.

Com uma **Área Total de 200,00m²**.

LOTE 04

Frente: 10,00m Confrontando com RUA ELCY SILVA NASCIMENTO.



PREFEITURA MUNICIPAL DE DIVINO

ESTADO DE MINAS GERAIS

CNPJ: 18.114.272/0001-88

Administração 2017/2020

Fundos: 10,00m Confrontando com LOTES 21,20.
Lado Direito: 20,00m Confrontando com LOTE 05.
Lado Esquerdo: 20,00m Confrontando com LOTE 03.
Com uma **Área Total de 200,00m²**.

LOTE 05

Frente: 10,00m Confrontando com RUA ELCY SILVA NASCIMENTO.
Fundos: 10,00m Confrontando com LOTES 20,19.
Lado Direito: 20,00m Confrontando com LOTE 06.
Lado Esquerdo: 20,00m Confrontando com LOTE 04.
Com uma **Área Total de 200,00m²**.

LOTE 06

Frente: 10,00m Confrontando com RUA ELCY SILVA NASCIMENTO.
Fundos: 10,00m Confrontando com LOTES 19,18.
Lado Direito: 20,00m Confrontando com LOTE 07.
Lado Esquerdo: 20,00m Confrontando com LOTE 05.
Com uma **Área Total de 200,00m²**.

LOTE 07

Frente: 10,00m Confrontando com RUA ELCY SILVA NASCIMENTO.
Fundos: 10,00m Confrontando com LOTES 18,17.
Lado Direito: 20,00m Confrontando com LOTE 08.
Lado Esquerdo: 20,00m Confrontando com LOTE 06.
Com uma **Área Total de 200,00m²**.

LOTE 08

Frente: 10,00m Confrontando com RUA ELCY SILVA NASCIMENTO.
Fundos: 10,00m Confrontando com LOTES 17,16.
Lado Direito: 20,00m Confrontando com LOTE 09.
Lado Esquerdo: 20,00m Confrontando com LOTE 07.
Com uma **Área Total de 200,00m²**.

LOTE 09

Frente: 10,00m Confrontando com RUA ELCY SILVA NASCIMENTO.
Fundos: 10,00m Confrontando com LOTES 16,15.
Lado Direito: 20,00m Confrontando com LOTE 10.
Lado Esquerdo: 20,00m Confrontando com LOTE 08.
Com uma **Área Total de 200,00m²**.

LOTE 10



PREFEITURA MUNICIPAL DE DIVINO

ESTADO DE MINAS GERAIS

CNPJ: 18.114.272/0001-88

Administração 2017/2020

Frente: 10,00m Confrontando com RUA ELCY SILVA NASCIMENTO.

Fundos: 10,00m Confrontando com LOTES 15,14.

Lado Direito: 20,00m Confrontando com LOTE 11.

Lado Esquerdo: 20,00m Confrontando com LOTE 09.

Com uma **Área Total de 200,00m²**.

LOTE 11

Frente: 20,66m Confrontando com RUA JOSE CARLOS DE SOUZA HEINISCH.

Fundos: 20,00m Confrontando com LOTE 10.

Lado Direito: 18,38m Confrontando com LOTES 14,13,12.

Lado Esquerdo: 7,95m Confrontando com RUA ELCY SILVA NASCIMENTO.

Com uma **Área Total de 252,20m²**.

LOTE 12

Frente: 16,12m Confrontando com AVENIDA EDGAR SOUZA MOREIRA.

Fundos: 5,38m Confrontando com LOTE 11.

Lado Direito: 20,00m Confrontando com LOTES 13.

Lado Esquerdo: 17,05m Confrontando com RUA JOSE CARLOS DE SOUZA HEINISCH.

Com uma **Área Total de 202,88m²**.

LOTE 13

Frente: 10,00m Confrontando com AVENIDA EDGAR SOUZA MOREIRA.

Fundos: 10,00m Confrontando com LOTE 11.

Lado Direito: 20,00m Confrontando com LOTES 14.

Lado Esquerdo: 20,00m Confrontando com LOTE 12.

Com uma **Área Total de 200,00m²**.

LOTE 14

Frente: 10,62m Confrontando com AVENIDA EDGAR SOUZA MOREIRA.

Fundos: 10,00m Confrontando com LOTES 10, 11.

Lado Direito: 20,00m Confrontando com LOTES 15.

Lado Esquerdo: 20,00m Confrontando com LOTE 13.

Com uma **Área Total de 206,16m²**.

LOTE 15

Frente: 10,62m Confrontando com AVENIDA EDGAR SOUZA MOREIRA.

Fundos: 10,00m Confrontando com LOTES 09, 10.

Lado Direito: 20,00m Confrontando com LOTES 16.

Lado Esquerdo: 20,00m Confrontando com LOTE 14.

Com uma **Área Total de 206,16m²**.

LOTE 16

Frente: 10,18m Confrontando com AVENIDA EDGAR SOUZA MOREIRA.



PREFEITURA MUNICIPAL DE DIVINO

ESTADO DE MINAS GERAIS

CNPJ: 18.114.272/0001-88

Administração 2017/2020

Fundos: 10,00m Confrontando com LOTES 08, 09.
Lado Direito: 20,00m Confrontando com LOTES 17.
Lado Esquerdo: 20,00m Confrontando com LOTE 15.
Com uma **Área Total de 201,84m²**.

LOTE 17

Frente: 10,00m Confrontando com AVENIDA EDGAR SOUZA MOREIRA.
Fundos: 10,00m Confrontando com LOTES 07,08.
Lado Direito: 20,00m Confrontando com LOTES 18.
Lado Esquerdo: 20,00m Confrontando com LOTE 16.
Com uma **Área Total de 200,00m²**.

LOTE 18

Frente: 10,00m Confrontando com AVENIDA EDGAR SOUZA MOREIRA.
Fundos: 10,00m Confrontando com LOTES 06,07.
Lado Direito: 20,00m Confrontando com LOTES 19.
Lado Esquerdo: 20,00m Confrontando com LOTE 17.
Com uma **Área Total de 200,00m²**.

LOTE 19

Frente: 10,00m Confrontando com AVENIDA EDGAR SOUZA MOREIRA.
Fundos: 10,00m Confrontando com LOTES 05,06.
Lado Direito: 20,00m Confrontando com LOTES 20.
Lado Esquerdo: 20,00m Confrontando com LOTE 18.
Com uma **Área Total de 200,00m²**.

LOTE 20

Frente: 10,00m Confrontando com AVENIDA EDGAR SOUZA MOREIRA.
Fundos: 10,00m Confrontando com LOTES 04,05.
Lado Direito: 20,00m Confrontando com LOTES 20.
Lado Esquerdo: 20,00m Confrontando com LOTE 18.
Com uma **Área Total de 200,00m²**.

LOTE 21

Frente: 10,00m Confrontando com AVENIDA EDGAR SOUZA MOREIRA.
Fundos: 10,00m Confrontando com LOTES 03,04.
Lado Direito: 20,00m Confrontando com LOTES 22.
Lado Esquerdo: 20,00m Confrontando com LOTE 20.
Com uma **Área Total de 200,00m²**.

LOTE 22

Frente: 9,27m Confrontando com AVENIDA EDGAR SOUZA MOREIRA.
Fundos: 20,00m Confrontando com LOTES 03,02,01.



PREFEITURA MUNICIPAL DE DIVINO

ESTADO DE MINAS GERAIS

CNPJ: 18.114.272/0001-88

Administração 2017/2020

Lado Direito: 21,70m Confrontando com RUA SWIAN ZANONI.

Lado Esquerdo: 20,00m Confrontando com LOTE 21.

Com uma **Área Total de 278,35m²**.

MEMORIAL DESCRITIVO

QUADRA E

Proprietário: SETERGE EMPREENDIMENTOS CNPJ: 17.979.477/0001-63
IMOBILIARIOS E SERVIÇOS DE
TERRAPLENAGEM GERAL LTDA.
Município: DIVINO
UF: Minas Gerais

LOTE 01

Frente: 12,47m Confrontando com RUA PROF. DYLA DE SOUZA HEINISCH.

Fundos: 10,00m Confrontando com LOTE 23.

Lado Direito: 20,00m Confrontando com LOTE 02.

Lado Esquerdo: 16,90m Confrontando com RUA ELCY SILVA NASCIMENTO.

Com uma **Área Total de 205,50m²**.

LOTE 02

Frente: 10,00m Confrontando com RUA PROF. DYLA DE SOUZA HEINISCH.

Fundos: 10,00m Confrontando com LOTE 22.

Lado Direito: 20,00m Confrontando com LOTE 03.

Lado Esquerdo: 20,00m Confrontando com LOTE 01.

Com uma **Área Total de 200,00m²**.

LOTE 03

Frente: 10,00m Confrontando com RUA PROF. DYLA DE SOUZA HEINISCH.

Fundos: 10,00m Confrontando com LOTE 21.

Lado Direito: 20,00m Confrontando com LOTE 04.

Lado Esquerdo: 20,00m Confrontando com LOTE 02.

Com uma **Área Total de 200,00m²**.

LOTE 04

Frente: 10,00m Confrontando com RUA PROF. DYLA DE SOUZA HEINISCH.

Fundos: 10,00m Confrontando com LOTE 20.

Lado Direito: 20,00m Confrontando com LOTE 05.

Lado Esquerdo: 20,00m Confrontando com LOTE 03.



PREFEITURA MUNICIPAL DE DIVINO

ESTADO DE MINAS GERAIS

CNPJ: 18.114.272/0001-88

Administração 2017/2020

Com uma **Área Total de 200,00m²**.

LOTE 05

Frente: 10,00m Confrontando com RUA PROF. DYLA DE SOUZA HEINISCH.

Fundos: 10,00m Confrontando com LOTE 19.

Lado Direito: 20,00m Confrontando com LOTE 06.

Lado Esquerdo: 20,00m Confrontando com LOTE 04.

Com uma **Área Total de 200,00m²**.

LOTE 06

Frente: 10,00m Confrontando com RUA PROF. DYLA DE SOUZA HEINISCH.

Fundos: 10,00m Confrontando com LOTE 18.

Lado Direito: 20,00m Confrontando com LOTE 07.

Lado Esquerdo: 20,00m Confrontando com LOTE 05.

Com uma **Área Total de 200,00m²**.

LOTE 07

Frente: 10,00m Confrontando com RUA PROF. DYLA DE SOUZA HEINISCH.

Fundos: 10,00m Confrontando com LOTE 17.

Lado Direito: 20,00m Confrontando com LOTE 08.

Lado Esquerdo: 20,00m Confrontando com LOTE 06.

Com uma **Área Total de 200,00m²**.

LOTE 08

Frente: 10,00m Confrontando com RUA PROF. DYLA DE SOUZA HEINISCH.

Fundos: 10,00m Confrontando com LOTE 16.

Lado Direito: 20,00m Confrontando com LOTE 09.

Lado Esquerdo: 20,00m Confrontando com LOTE 07.

Com uma **Área Total de 200,00m²**.

LOTE 09

Frente: 10,00m Confrontando com RUA PROF. DYLA DE SOUZA HEINISCH.

Fundos: 10,00m Confrontando com LOTE 15.

Lado Direito: 20,00m Confrontando com LOTES 10,11.

Lado Esquerdo: 20,00m Confrontando com LOTE 08.

Com uma **Área Total de 200,00m²**.

LOTE 10

Frente: 14,99m Confrontando com RUA SWIAN ZANONI.

Fundos: 12,34m Confrontando com LOTE 09.

Lado Direito: 19,42m Confrontando com LOTES 10,11.



PREFEITURA MUNICIPAL DE DIVINO

ESTADO DE MINAS GERAIS

CNPJ: 18.114.272/0001-88

Administração 2017/2020

Lado Esquerdo: 12,01m Confrontando com RUA PROF. DYLA DE SOUZA HEINISCH.
Com uma **Área Total de 205,23m²**.

LOTE 11

Frente: 10,93m Confrontando com RUA SWIAN ZANONI.

Fundos: 10,00m Confrontando com LOTES 09,15.

Lado Direito: 23,84m Confrontando com LOTES 12,13,14.

Lado Esquerdo: 19,42m Confrontando com LOTE 10.

Com uma **Área Total de 216,26m²**.

LOTE 12

Frente: 15,66m Confrontando com RUA ELCY SILVA NASCIMENTO.

Fundos: 3,84m Confrontando com LOTE 11.

Lado Direito: 22,29m Confrontando com LOTES 12,13,14.

Lado Esquerdo: 21,09m Confrontando com RUA SWIAN ZANONI.

Com uma **Área Total de 201,66m²**.

LOTE 13

Frente: 10,08m Confrontando com RUA ELCY SILVA NASCIMENTO.

Fundos: 10,00m Confrontando com LOTE 11.

Lado Direito: 20,99m Confrontando com LOTE 14.

Lado Esquerdo: 22,29m Confrontando com LOTE 12.

Com uma **Área Total de 216,40m²**.

LOTE 14

Frente: 10,08m Confrontando com RUA ELCY SILVA NASCIMENTO.

Fundos: 10,00m Confrontando com LOTE 11.

Lado Direito: 19,70m Confrontando com LOTE 15.

Lado Esquerdo: 20,99m Confrontando com LOTE 13.

Com uma **Área Total de 216,40m²**.

LOTE 15

Frente: 10,06m Confrontando com RUA ELCY SILVA NASCIMENTO.

Fundos: 10,00m Confrontando com LOTE 09.

Lado Direito: 20,90m Confrontando com LOTE 16.

Lado Esquerdo: 22,04m Confrontando com LOTES 14,11.

Com uma **Área Total de 214,31m²**.

LOTE 16

Frente: 10,02m Confrontando com RUA ELCY SILVA NASCIMENTO.

Fundos: 10,00m Confrontando com LOTE 08.

Lado Direito: 20,24m Confrontando com LOTE 17.

Lado Esquerdo: 22,90m Confrontando com LOTES 15.



PREFEITURA MUNICIPAL DE DIVINO

ESTADO DE MINAS GERAIS

CNPJ: 18.114.272/0001-88

Administração 2017/2020

Com uma **Área Total de 205,30m²**.

LOTE 17

Frente: 10,00m Confrontando com RUA ELCY SILVA NASCIMENTO.

Fundos: 10,00m Confrontando com LOTE 07.

Lado Direito: 20,08m Confrontando com LOTE 18.

Lado Esquerdo: 20,24m Confrontando com LOTES 16.

Com uma **Área Total de 201,20m²**.

LOTE 18

Frente: 10,01m Confrontando com RUA ELCY SILVA NASCIMENTO.

Fundos: 10,00m Confrontando com LOTE 06.

Lado Direito: 20,40m Confrontando com LOTE 19.

Lado Esquerdo: 20,08m Confrontando com LOTES 17.

Com uma **Área Total de 201,98m²**.

LOTE 19

Frente: 10,03m Confrontando com RUA ELCY SILVA NASCIMENTO.

Fundos: 10,00m Confrontando com LOTE 05.

Lado Direito: 21,21m Confrontando com LOTE 20.

Lado Esquerdo: 20,40m Confrontando com LOTES 18.

Com uma **Área Total de 207,66m²**.

LOTE 20

Frente: 10,09m Confrontando com RUA ELCY SILVA NASCIMENTO.

Fundos: 10,00m Confrontando com LOTE 04.

Lado Direito: 22,53m Confrontando com LOTE 21.

Lado Esquerdo: 21,21m Confrontando com LOTES 19.

Com uma **Área Total de 218,28m²**.

LOTE 21

Frente: 10,16m Confrontando com RUA ELCY SILVA NASCIMENTO.

Fundos: 10,00m Confrontando com LOTE 03.

Lado Direito: 24,34m Confrontando com LOTE 22.

Lado Esquerdo: 22,53m Confrontando com LOTES 20.

Com uma **Área Total de 233,91m²**.

LOTE 22

Frente: 10,18m Confrontando com RUA ELCY SILVA NASCIMENTO.

Fundos: 10,00m Confrontando com LOTE 02.

Lado Direito: 26,02m Confrontando com LOTE 23.

Lado Esquerdo: 24,34m Confrontando com LOTES 21.

Com uma **Área Total de 253,89m²**.



PREFEITURA MUNICIPAL DE DIVINO

ESTADO DE MINAS GERAIS

CNPJ: 18.114.272/0001-88

Administração 2017/2020

LOTE 23

Frente: 14,99m Confrontando com RUA ELCY SILVA NASCIMENTO.

Fundos: 10,00m Confrontando com LOTE 01.

Lado Direito: 15,99m Confrontando com RUA ELCY SILVA NASCIMENTO.

Lado Esquerdo: 26,02m Confrontando com LOTES 22.

Com uma **Área Total de 226,24m²**.

MEMORIAL DESCRITIVO

QUADRA F

Proprietário:	SETERGE EMPREENDIMENTOS IMOBILIARIOS E SERVIÇOS DE TERRAPLENAGEM GERAL LTDA.	CNPJ: 17.979.477/0001- 63
Município:	DIVINO	
UF:	Minas Gerais	

LOTE 01

Frente: 11,83m Confrontando com RUA SWIAN ZANONI.

Fundos: 9,66m Confrontando com LOTE 02.

Lado Direito: 21,98m Confrontando com RUA PROF. DYLA DE SOUZA HEINISCH.

Lado Esquerdo: 22,31m Confrontando com LOTE 17.

Com uma **Área Total de 231,35m²**.

LOTE 02

Frente: 20,00m Confrontando com RUA PROF. DYLA DE SOUZA HEINISCH.

Fundos: 21,13m Confrontando com CALÇADA.

Lado Direito: 13,19m Confrontando com LOTE 03.

Lado Esquerdo: 9,66m Confrontando com LOTE 01.

Com uma **Área Total de 242,58m²**.

LOTE 03

Frente: 13,00m Confrontando com RUA PROF. DYLA DE SOUZA HEINISCH.

Fundos: 14,55m Confrontando com CALÇADA.


Lado Direito: 19,73m Confrontando com LOTE 04.

Lado Esquerdo: 13,19m Confrontando com LOTE 02.

Com uma **Área Total de 213,29m²**.

LOTE 04

Frente: 10,00m Confrontando com RUA PROF. DYLA DE SOUZA HEINISCH.



PREFEITURA MUNICIPAL DE DIVINO

ESTADO DE MINAS GERAIS

CNPJ: 18.114.272/0001-88

Administração 2017/2020

Fundos: 12,69m Confrontando com CALÇADA.
Lado Direito: 27,55m Confrontando com LOTE 05.
Lado Esquerdo: 19,73m Confrontando com LOTE 03.
Com uma **Área Total de 236,37m²**.

LOTE 05

Frente: 10,00m Confrontando com RUA PROF. DYLA DE SOUZA HEINISCH.
Fundos: 10,06m Confrontando com CALÇADA.
Lado Direito: 28,66m Confrontando com LOTE 06.
Lado Esquerdo: 27,55m Confrontando com LOTE 04.
Com uma **Área Total de 236,37m²**.

LOTE 06

Frente: 10,00m Confrontando com RUA PROF. DYLA DE SOUZA HEINISCH.
Fundos: 10,74m Confrontando com CALÇADA.
Lado Direito: 26,77m Confrontando com LOTES 07,09.
Lado Esquerdo: 28,66m Confrontando com LOTE 05.
Com uma **Área Total de 287,27m²**.

LOTE 07

Frente: 11,50m Confrontando com RUA PROF. DYLA DE SOUZA HEINISCH.
Fundos: 11,59m Confrontando com LOTE 09.
Lado Direito: 18,35m Confrontando com LOTE 08.
Lado Esquerdo: 17,17m Confrontando com LOTE 06.
Com uma **Área Total de 204,29m²**.

LOTE 08

Frente: 9,32m Confrontando com RUA PROF. DYLA DE SOUZA HEINISCH.
Fundos: 16,55m Confrontando com LOTE 09.
Lado Direito: 19,96m Confrontando com RUA JOSE CARLOS DE SOUZA HEINISCH.
Lado Esquerdo: 18,35m Confrontando com LOTE 07.
Com uma **Área Total de 230,33m²**.

LOTE 09

Frente: 11,51m Confrontando com RUA JOSE CARLOS DE SOUZA HEINISCH.
Fundos: 9,93m Confrontando com LOTE 06.
Lado Direito: 32,2m Confrontando com lote 10.
Lado Esquerdo: 28,14m Confrontando com LOTES 07,08.
Com uma **Área Total de 303,66m²**.

LOTE 10



PREFEITURA MUNICIPAL DE DIVINO

ESTADO DE MINAS GERAIS

CNPJ: 18.114.272/0001-88

Administração 2017/2020

Frente: 11,51m Confrontando com RUA JOSE CARLOS DE SOUZA HEINISCH.

Fundos: 10,43m Confrontando com CALÇADA.

Lado Direito: 28,21m Confrontando com LOTE 11.

Lado Esquerdo: 32,20m Confrontando com LOTES 09.

Com uma **Área Total de 302,04m²**.

LOTE 11

Frente: 11,51m Confrontando com RUA JOSE CARLOS DE SOUZA HEINISCH.

Fundos: 13,51m Confrontando com CALÇADA.

Lado Direito: 24,84m Confrontando com LOTE 12.

Lado Esquerdo: 28,21m Confrontando com LOTES 10.

Com uma **Área Total de 263,69m²**.

LOTE 12

Frente: 12,53m Confrontando com RUA JOSE CARLOS DE SOUZA HEINISCH.

Fundos: 13,84m Confrontando com CALÇADA.

Lado Direito: 29,09m Confrontando com LOTE 12.

Lado Esquerdo: 24,84m Confrontando com RUA ELCY SILVA NASCIMENTO.

Com uma **Área Total de 267,33m²**.

LOTE 13

Frente: 37,15m Confrontando com RUA ELCY SILVA NASCIMENTO.

Fundos: 44,89m Confrontando com CALÇADA.

Lado Direito: 14,07m Confrontando com LOTES 14,15.

Lado Esquerdo: 0,00m Confrontando com .

Com uma **Área Total de 349,08m²**.

LOTE 14

Frente: 10,20m Confrontando com RUA SWIAN ZANONI.

Fundos: 11,35m Confrontando com LOTE 13.

Lado Direito: 25,79m Confrontando com LOTE 15.

Lado Esquerdo: 22,18m Confrontando com RUA ELCY SILVA NASCIMENTO.

Com uma **Área Total de 236,02m²**.

LOTE 15

Frente: 10,93m Confrontando com RUA SWIAN ZANONI.

Fundos: 13,24m Confrontando com LOTE 13 E CALÇADA.

Lado Direito: 23,10m Confrontando com LOTE 16.

Lado Esquerdo: 25,79m Confrontando com LOTE 14.

Com uma **Área Total de 245,50m²**.

LOTE 16

Frente: 10,93m Confrontando com RUA SWIAN ZANONI.



PREFEITURA MUNICIPAL DE DIVINO

ESTADO DE MINAS GERAIS

CNPJ: 18.114.272/0001-88

Administração 2017/2020

Fundos: 10,04m Confrontando com CALÇADA.
Lado Direito: 26,66m Confrontando com LOTE 17.
Lado Esquerdo: 23,10m Confrontando com LOTE 15.
Com uma **Área Total de 248,82m²**.

LOTE 17

Frente: 11,02m Confrontando com RUA SWIAN ZANONI.
Fundos: 15,40m Confrontando com CALÇADA E LOTE 02.
Lado Direito: 22,31m Confrontando com LOTE 17.
Lado Esquerdo: 26,66m Confrontando com LOTE 15.
Com uma **Área Total de 270,23m²**.

AREA VERDE 01

Frente: 78,12m Confrontando com RUA ELCY SILVA NASCIMENTO E LOTES 12,13,15.
Fundos: 57,30m Confrontando com CALÇADA .
Lado Direito: 15,91m Confrontando com LOTES 10,11,12.
Lado Esquerdo: 29,64m Confrontando com LOTE 16,17.
Com uma **Área Total de 1.244,06m²**.

MEMORIAL DESCRITIVO **QUADRA G**

Proprietário: SETERGE EMPREENDIMENTOS CNPJ: 17.979.477/0001-63
IMOBILIARIOS E SERVIÇOS DE
TERRAPLENAGEM GERAL LTDA.
Município: DIVINO
UF: Minas Gerais

LOTE 01

Frente: 12,36m Confrontando com RUA JOSE CARLOS DE SOUZA HEINISCH.
Fundos: 10,93m Confrontando com LOTE 02.
Lado Direito: 17,26m Confrontando com RUA PROF. DYLA DE SOUZA HEINISCH.
Lado Esquerdo: 21,87m Confrontando com LOTE 27.
Com uma **Área Total de 213,78m²**.

LOTE 02

Frente: 10,93m Confrontando com RUA PROF. DYLA DE SOUZA HEINISCH.
Fundos: 10,57m Confrontando com LOTE 22.
Lado Direito: 32,90m Confrontando com LOTE 03.
Lado Esquerdo: 33,91m Confrontando com LOTES 01,27,26,25.
Com uma **Área Total de 334,05m²**.



PREFEITURA MUNICIPAL DE DIVINO

ESTADO DE MINAS GERAIS

CNPJ: 18.114.272/0001-88

Administração 2017/2020

LOTE 03

Frente: 10,93m Confrontando com RUA PROF. DYLA DE SOUZA HEINISCH.

Fundos: 10,57m Confrontando com LOTE 21.

Lado Direito: 31,90m Confrontando com LOTE 04.

Lado Esquerdo: 32,90m Confrontando com LOTE 02.

Com uma **Área Total de 324,00m²**.

LOTE 04

Frente: 10,93m Confrontando com RUA PROF. DYLA DE SOUZA HEINISCH.

Fundos: 10,57m Confrontando com LOTE 20.

Lado Direito: 30,89m Confrontando com LOTE 05.

Lado Esquerdo: 31,90m Confrontando com LOTE 03.

Com uma **Área Total de 313,93m²**.

LOTE 05

Frente: 10,93m Confrontando com RUA PROF. DYLA DE SOUZA HEINISCH.

Fundos: 10,57m Confrontando com LOTE 19.

Lado Direito: 29,89m Confrontando com LOTE 06.

Lado Esquerdo: 30,89m Confrontando com LOTE 04.

Com uma **Área Total de 303,92m²**.

LOTE 06

Frente: 10,93m Confrontando com RUA PROF. DYLA DE SOUZA HEINISCH.

Fundos: 10,57m Confrontando com LOTE 18.

Lado Direito: 28,88m Confrontando com LOTE 07.

Lado Esquerdo: 29,89m Confrontando com LOTE 05.

Com uma **Área Total de 293,87m²**.

LOTE 07

Frente: 10,93m Confrontando com RUA PROF. DYLA DE SOUZA HEINISCH.

Fundos: 10,57m Confrontando com LOTE 17.

Lado Direito: 27,88m Confrontando com LOTE 08.

Lado Esquerdo: 28,88m Confrontando com LOTE 06.

Com uma **Área Total de 283,82m²**.

LOTE 08

Frente: 10,93m Confrontando com RUA PROF. DYLA DE SOUZA HEINISCH.

Fundos: 10,57m Confrontando com LOTE 16.

Lado Direito: 26,88m Confrontando com LOTE 09.

Lado Esquerdo: 27,88m Confrontando com LOTE 07.



PREFEITURA MUNICIPAL DE DIVINO

ESTADO DE MINAS GERAIS

CNPJ: 18.114.272/0001-88

Administração 2017/2020

Com uma **Área Total de 273,78m²**.

LOTE 09

Frente: 10,00m Confrontando com RUA PROF. DYLA DE SOUZA HEINISCH.

Fundos: 10,36m Confrontando com LOTE 15.

Lado Direito: 25,08m Confrontando com LOTES 10,11.

Lado Esquerdo: 26,83m Confrontando com LOTE 08.

Com uma **Área Total de 249,73m²**.

LOTE 10

Frente: 19,90m Confrontando com RUA PROF. DYLA DE SOUZA HEINISCH.

Fundos: 20,07m Confrontando com LOTE 11.

Lado Direito: 6,51m Confrontando com RUA ELCY SILVA NASCIMENTO.

Lado Esquerdo: 15,49m Confrontando com LOTE 09.

Com uma **Área Total de 202,50m²**.

LOTE 11

Frente: 10,00m Confrontando com RUA ELCY SILVA NASCIMENTO.

Fundos: 10,08m Confrontando com LOTE 09.

Lado Direito: 21,35m Confrontando com LOTE 12.

Lado Esquerdo: 20,07m Confrontando com LOTE 10.

Com uma **Área Total de 207,41m²**.

LOTE 12

Frente: 10,00m Confrontando com RUA ELCY SILVA NASCIMENTO.

Fundos: 10,14m Confrontando com LOTE 15.

Lado Direito: 22,98m Confrontando com LOTE 13.

Lado Esquerdo: 21,35m Confrontando com LOTE 11.

Com uma **Área Total de 222,75m²**.

LOTE 13

Frente: 17,53m Confrontando com RUA ELCY SILVA NASCIMENTO.

Fundos: 0,00m Confrontando com LOTE 15.

Lado Direito: 24,29m Confrontando com LOTE 14.

Lado Esquerdo: 22,98m Confrontando com LOTE 12.

Com uma **Área Total de 209,88m²**.

LOTE 14

Frente: 21,13m Confrontando com RUA ELCY SILVA NASCIMENTO.

Fundos: 0,00m Confrontando com LOTE 15.

Lado Direito: 17,53m Confrontando com LOTE 15.

Lado Esquerdo: 24,29m Confrontando com LOTE 13.

Com uma **Área Total de 211,61m²**.



PREFEITURA MUNICIPAL DE DIVINO

ESTADO DE MINAS GERAIS

CNPJ: 18.114.272/0001-88

Administração 2017/2020

LOTE 15

Frente: 10,01m Confrontando com RUA ELCY SILVA NASCIMENTO.

Fundos: 10,36m Confrontando com LOTE 09.

Lado Direito: 28,33m Confrontando com LOTE 16.

Lado Esquerdo: 28,17m Confrontando com LOTES 14,13,12.

Com uma **Área Total de 277,13m²**.

LOTE 16

Frente: 10,01m Confrontando com RUA ELCY SILVA NASCIMENTO.

Fundos: 10,36m Confrontando com LOTE 09.

Lado Direito: 28,33m Confrontando com LOTE 16.

Lado Esquerdo: 28,17m Confrontando com LOTES 14,13,12.

Com uma **Área Total de 290,09m²**.

LOTE 17

Frente: 10,21m Confrontando com RUA ELCY SILVA NASCIMENTO.

Fundos: 10,57m Confrontando com LOTE 07.

Lado Direito: 31,05m Confrontando com LOTE 18.

Lado Esquerdo: 29,68m Confrontando com LOTE 16.

Com uma **Área Total de 303,59m²**.

LOTE 18

Frente: 10,22m Confrontando com RUA ELCY SILVA NASCIMENTO.

Fundos: 10,57m Confrontando com LOTE 06.

Lado Direito: 32,33m Confrontando com LOTE 19.

Lado Esquerdo: 31,04m Confrontando com LOTE 17.

Com uma **Área Total de 317,00m²**.

LOTE 19

Frente: 10,30m Confrontando com RUA ELCY SILVA NASCIMENTO.

Fundos: 10,57m Confrontando com LOTE 05.

Lado Direito: 32,30m Confrontando com LOTE 20.

Lado Esquerdo: 32,33m Confrontando com LOTE 18.

Com uma **Área Total de 328,46m²**.

LOTE 20


Frente: 10,39m Confrontando com RUA ELCY SILVA NASCIMENTO.

Fundos: 10,57m Confrontando com LOTE 04.

Lado Direito: 33,89m Confrontando com LOTE 21.

Lado Esquerdo: 33,30m Confrontando com LOTE 19.

Com uma **Área Total de 336,27m²**.



PREFEITURA MUNICIPAL DE DIVINO

ESTADO DE MINAS GERAIS

CNPJ: 18.114.272/0001-88

Administração 2017/2020

LOTE 21

Frente: 10,50m Confrontando com RUA ELCY SILVA NASCIMENTO.

Fundos: 10,57m Confrontando com LOTE 03.

Lado Direito: 34,10m Confrontando com LOTE 22.

Lado Esquerdo: 33,89m Confrontando com LOTE 20.

Com uma **Área Total de 340,26m²**.

LOTE 22

Frente: 10,63m Confrontando com RUA ELCY SILVA NASCIMENTO.

Fundos: 10,57m Confrontando com LOTE 02.

Lado Direito: 33,91m Confrontando com LOTES 23,24,25.

Lado Esquerdo: 34,10m Confrontando com LOTE 21.

Com uma **Área Total de 340,37m²**.

LOTE 23

Frente: 15,01m Confrontando com RUA JOSE CARLOS DE SOUZA HEINISCH.

Fundos: 13,15m Confrontando com LOTE 22.

Lado Direito: 21,87m Confrontando com LOTE 24.

Lado Esquerdo: 19,80m Confrontando com RUA ELCY SILVA NASCIMENTO.

Com uma **Área Total de 268,83m²**.

LOTE 24

Frente: 10,93m Confrontando com RUA JOSE CARLOS DE SOUZA HEINISCH.

Fundos: 10,93m Confrontando com LOTE 22.

Lado Direito: 21,87m Confrontando com LOTE 25.

Lado Esquerdo: 21,87m Confrontando com LOTE 23.

Com uma **Área Total de 218,66m²**.

LOTE 25

Frente: 10,93m Confrontando com RUA JOSE CARLOS DE SOUZA HEINISCH.

Fundos: 10,93m Confrontando com LOTE 22.

Lado Direito: 21,87m Confrontando com LOTE 26.

Lado Esquerdo: 21,87m Confrontando com LOTE 24.

Com uma **Área Total de 218,66m²**.

LOTE 26

Frente: 10,93m Confrontando com RUA JOSE CARLOS DE SOUZA HEINISCH.


Fundos: 10,93m Confrontando com LOTE 02.

Lado Direito: 21,87m Confrontando com LOTE 27.

Lado Esquerdo: 21,87m Confrontando com LOTE 25.

Com uma **Área Total de 218,66m²**.

LOTE 27



PREFEITURA MUNICIPAL DE DIVINO

ESTADO DE MINAS GERAIS

CNPJ: 18.114.272/0001-88

Administração 2017/2020

Frente: 10,93m Confrontando com RUA JOSE CARLOS DE SOUZA HEINISCH.

Fundos: 10,93m Confrontando com LOTE 02.

Lado Direito: 21,87m Confrontando com LOTE 01.

Lado Esquerdo: 21,87m Confrontando com LOTE 26.

Com uma **Área Total de 218,66m²**

MEMORIAL DESCRITIVO

QUADRA H

Proprietário: SETERGE EMPREENDIMENTOS CNPJ: 17.979.477/0001-63
IMOBILIARIOS E SERVIÇOS DE
TERRAPLENAGEM GERAL LTDA.
Município: DIVINO
UF: Minas Gerais

LOTE 01

Frente: 11,72m Confrontando com RUA ELCY SILVA NASCIMENTO.

Fundos: 10,00m Confrontando com LOTE 02.

Lado Direito: 18,87m Confrontando com RUA NELSON CARLOS DE AQUINO.

Lado Esquerdo: 21,60m Confrontando com LOTE 31.

Com uma **Área Total de 215,80m²**.

LOTE 02

Frente: 10,00m Confrontando com RUA NELSON CARLOS DE AQUINO.

Fundos: 10,00m Confrontando com LOTE 28.

Lado Direito: 20,00m Confrontando com LOTE 03.

Lado Esquerdo: 20,00m Confrontando com LOTES 31,01.

Com uma **Área Total de 200,00m²**.

LOTE 03

Frente: 10,00m Confrontando com RUA NELSON CARLOS DE AQUINO.

Fundos: 10,00m Confrontando com LOTE 27

Lado Direito: 20,00m Confrontando com LOTE 04.


Lado Esquerdo: 20,00m Confrontando com LOTE 02.

Com uma **Área Total de 200,00m²**.

LOTE 04

Frente: 10,00m Confrontando com RUA NELSON CARLOS DE AQUINO.

Fundos: 10,00m Confrontando com LOTE 26.



PREFEITURA MUNICIPAL DE DIVINO

ESTADO DE MINAS GERAIS

CNPJ: 18.114.272/0001-88

Administração 2017/2020

Lado Direito: 20,00m Confrontando com LOTE 05.
Lado Esquerdo: 20,00m Confrontando com LOTE 03.
Com uma **Área Total de 200,00m²**.

LOTE 05

Frente: 10,00m Confrontando com RUA NELSON CARLOS DE AQUINO.
Fundos: 10,00m Confrontando com LOTE 25.
Lado Direito: 20,00m Confrontando com LOTE 06.
Lado Esquerdo: 20,00m Confrontando com LOTE 04.
Com uma **Área Total de 200,00m²**.

LOTE 06

Frente: 10,00m Confrontando com RUA NELSON CARLOS DE AQUINO.
Fundos: 10,00m Confrontando com LOTE 24.
Lado Direito: 20,00m Confrontando com LOTE 07.
Lado Esquerdo: 20,00m Confrontando com LOTE 05.
Com uma **Área Total de 200,00m²**.

LOTE 07

Frente: 10,00m Confrontando com RUA NELSON CARLOS DE AQUINO.
Fundos: 10,00m Confrontando com LOTE 23.
Lado Direito: 20,00m Confrontando com LOTE 08.
Lado Esquerdo: 20,00m Confrontando com LOTE 06.
Com uma **Área Total de 200,00m²**.

LOTE 08

Frente: 10,00m Confrontando com RUA NELSON CARLOS DE AQUINO.
Fundos: 10,00m Confrontando com LOTE 22.
Lado Direito: 20,00m Confrontando com LOTE 09.
Lado Esquerdo: 20,00m Confrontando com LOTE 07.
Com uma **Área Total de 200,00m²**.

LOTE 09

Frente: 10,00m Confrontando com RUA NELSON CARLOS DE AQUINO.
Fundos: 10,00m Confrontando com LOTE 21.
Lado Direito: 20,00m Confrontando com LOTE 10.
Lado Esquerdo: 20,00m Confrontando com LOTE 08.
Com uma **Área Total de 200,00m²**.

LOTE 10

Frente: 10,00m Confrontando com RUA NELSON CARLOS DE AQUINO.



PREFEITURA MUNICIPAL DE DIVINO

ESTADO DE MINAS GERAIS

CNPJ: 18.114.272/0001-88

Administração 2017/2020

Fundos: 10,00m Confrontando com LOTE 20.
Lado Direito: 20,00m Confrontando com SERVIDÃO.
Lado Esquerdo: 20,00m Confrontando com LOTE 09.
Com uma **Área Total de 200,00m²**.

LOTE 11

Frente: 10,00m Confrontando com RUA NELSON CARLOS DE AQUINO.
Fundos: 10,00m Confrontando com LOTE 19.
Lado Direito: 20,00m Confrontando com LOTE 12.
Lado Esquerdo: 20,00m Confrontando com SERVIDÃO.
Com uma **Área Total de 200,00m²**.

LOTE 12

Frente: 10,00m Confrontando com RUA NELSON CARLOS DE AQUINO.
Fundos: 10,00m Confrontando com LOTE 18.
Lado Direito: 20,00m Confrontando com LOTE 13.
Lado Esquerdo: 20,00m Confrontando com LOTE 11.
Com uma **Área Total de 200,00m²**.

LOTE 13

Frente: 31,39m Confrontando com RUA EMILIA MARTINS DE OLIVEIRA.
Fundos: 20,00m Confrontando com LOTE 18.
Lado Direito: 29,82m Confrontando com LOTES 15,16,17.
Lado Esquerdo: 6,23m Confrontando com RUA EMILIA MARTINS DE OLIVEIRA.
Com uma **Área Total de 317,16m²**.

LOTE 14

Frente: 18,22m Confrontando com RUA PROF. DYLA DE SOUZA HEINISCH.
Fundos: 24,60m Confrontando com RUA EMILIA MARTINS DE OLIVEIRA.
Lado Direito: 19,80m Confrontando com LOTE 15.
Lado Esquerdo: 7,55m Confrontando com RUA EMILIA MARTINS DE OLIVEIRA.
Com uma **Área Total de 255,94m²**.

LOTE 15

Frente: 10,10m Confrontando com RUA PROF. DYLA DE SOUZA HEINISCH.
Fundos: 10,00m Confrontando com LOTE 13.
Lado Direito: 20,00m Confrontando com LOTE 16.
Lado Esquerdo: 19,80m Confrontando com LOTE 14.
Com uma **Área Total de 201,97m²**.

LOTE 16

Frente: 10,00m Confrontando com RUA PROF. DYLA DE SOUZA HEINISCH.
Fundos: 10,00m Confrontando com LOTE 13.



PREFEITURA MUNICIPAL DE DIVINO

ESTADO DE MINAS GERAIS

CNPJ: 18.114.272/0001-88

Administração 2017/2020

Lado Direito: 20,00m Confrontando com LOTE 17.

Lado Esquerdo: 20,00m Confrontando com LOTE 15.

Com uma **Área Total de 200,00m²**.

LOTE 17

Frente: 10,00m Confrontando com RUA PROF. DYLA DE SOUZA HEINISCH.

Fundos: 10,00m Confrontando com LOTE 13.

Lado Direito: 20,00m Confrontando com LOTE 18.

Lado Esquerdo: 20,00m Confrontando com LOTE 16.

Com uma **Área Total de 200,00m²**

LOTE 18

Frente: 10,00m Confrontando com RUA PROF. DYLA DE SOUZA HEINISCH.

Fundos: 10,00m Confrontando com LOTE 12.

Lado Direito: 20,00m Confrontando com LOTE 19.

Lado Esquerdo: 20,00m Confrontando com LOTE 17.

Com uma **Área Total de 200,00m²**

LOTE 19

Frente: 10,00m Confrontando com RUA PROF. DYLA DE SOUZA HEINISCH.

Fundos: 10,00m Confrontando com LOTE 11.

Lado Direito: 20,00m Confrontando com SERVIDÃO.

Lado Esquerdo: 20,00m Confrontando com LOTE 18.

Com uma **Área Total de 200,00m²**

LOTE 20

Frente: 10,00m Confrontando com RUA PROF. DYLA DE SOUZA HEINISCH.

Fundos: 10,00m Confrontando com LOTE 10.

Lado Direito: 20,00m Confrontando com LOTE 21.

Lado Esquerdo: 20,00m Confrontando com SERVIDÃO.

Com uma **Área Total de 200,00m²**

LOTE 21

Frente: 10,00m Confrontando com RUA PROF. DYLA DE SOUZA HEINISCH.

Fundos: 10,00m Confrontando com LOTE 09.

Lado Direito: 20,00m Confrontando com LOTE 22.

Lado Esquerdo: 20,00m Confrontando com LOTE 20.

Com uma **Área Total de 200,00m²**

LOTE 22

Frente: 10,00m Confrontando com RUA PROF. DYLA DE SOUZA HEINISCH.

Fundos: 10,00m Confrontando com LOTE 08.

Lado Direito: 20,00m Confrontando com LOTE 23.



PREFEITURA MUNICIPAL DE DIVINO

ESTADO DE MINAS GERAIS

CNPJ: 18.114.272/0001-88

Administração 2017/2020

Lado Esquerdo: 20,00m Confrontando com LOTE 21.

Com uma **Área Total de 200,00m²**

LOTE 23

Frente: 10,00m Confrontando com RUA PROF. DYLA DE SOUZA HEINISCH.

Fundos: 10,00m Confrontando com LOTE 07.

Lado Direito: 20,00m Confrontando com LOTE 24.

Lado Esquerdo: 20,00m Confrontando com LOTE 22.

Com uma **Área Total de 200,00m²**

LOTE 24

Frente: 10,00m Confrontando com RUA PROF. DYLA DE SOUZA HEINISCH.

Fundos: 10,00m Confrontando com LOTE 06.

Lado Direito: 20,00m Confrontando com LOTE 25.

Lado Esquerdo: 20,00m Confrontando com LOTE 23.

Com uma **Área Total de 200,00m²**

LOTE 25

Frente: 10,00m Confrontando com RUA PROF. DYLA DE SOUZA HEINISCH.

Fundos: 10,00m Confrontando com LOTE 05.

Lado Direito: 20,00m Confrontando com LOTE 26.

Lado Esquerdo: 20,00m Confrontando com LOTE 24.

Com uma **Área Total de 200,00m²**

LOTE 26

Frente: 10,00m Confrontando com RUA PROF. DYLA DE SOUZA HEINISCH.

Fundos: 10,00m Confrontando com LOTE 04.

Lado Direito: 20,00m Confrontando com LOTE 27.

Lado Esquerdo: 20,00m Confrontando com LOTE 25.

Com uma **Área Total de 200,00m²**

LOTE 27

Frente: 10,00m Confrontando com RUA PROF. DYLA DE SOUZA HEINISCH.

Fundos: 10,00m Confrontando com LOTE 03.

Lado Direito: 20,00m Confrontando com LOTE 28.

Lado Esquerdo: 20,00m Confrontando com LOTE 26.

Com uma **Área Total de 200,00m²**

LOTE 28

Frente: 10,00m Confrontando com RUA PROF. DYLA DE SOUZA HEINISCH.

Fundos: 10,00m Confrontando com LOTE 02.

Lado Direito: 20,00m Confrontando com LOTES 29,30.

Lado Esquerdo: 20,00m Confrontando com LOTE 27.



PREFEITURA MUNICIPAL DE DIVINO

ESTADO DE MINAS GERAIS

CNPJ: 18.114.272/0001-88

Administração 2017/2020

Com uma **Área Total de 200,00m²**

LOTE 29

Frente: 11,72m Confrontando com RUA ELCY SILVA NASCIMENTO.

Fundos: 10,00m Confrontando com LOTE 28.

Lado Direito: 20,83m Confrontando com LOTE 30.

Lado Esquerdo: 17,57m Confrontando com RUA PROF. DYLA DE SOUZA HEINISCH.

Com uma **Área Total de 204,73m²**

LOTE 30

Frente: 10,01m Confrontando com RUA ELCY SILVA NASCIMENTO.

Fundos: 10,00m Confrontando com LOTE 28.

Lado Direito: 21,22m Confrontando com LOTE 31.

Lado Esquerdo: 20,83m Confrontando com LOTE 29.

Com uma **Área Total de 210,30m²**

LOTE 31

Frente: 10,01m Confrontando com RUA ELCY SILVA NASCIMENTO.

Fundos: 10,00m Confrontando com LOTE 02.

Lado Direito: 21,60m Confrontando com LOTE 01.

Lado Esquerdo: 21,22m Confrontando com LOTE 30.

Com uma **Área Total de 214,10m²**

MEMORIAL DESCRITIVO **QUADRA I**

Proprietário: SETERGE EMPREENDIMENTOS
IMOBILIARIOS E SERVIÇOS DE
TERRAPLENAGEM GERAL LTDA.

CNPJ: 17.979.477/0001-
63

Município: DIVINO
UF: Minas Gerais

LOTE 01

Frente: 18,51m Confrontando com RUA NELSON CARLOS DE AQUINO.

Fundos: 24,95m Confrontando com RUA EMILIA MARTINS DE OLIVEIRA.

Lado Direito: 20,00m Confrontando com LOTE 02.

Lado Esquerdo: 7,55m Confrontando com RUA EMILIA MARTINS DE OLIVEIRA.

Com uma **Área Total de 261,57m²**.

LOTE 02

Frente: 10,00m Confrontando com RUA NELSON CARLOS DE AQUINO.



PREFEITURA MUNICIPAL DE DIVINO

ESTADO DE MINAS GERAIS

CNPJ: 18.114.272/0001-88

Administração 2017/2020

Fundos: 10,00m Confrontando com LOTE 32.
Lado Direito: 20,00m Confrontando com LOTE 03.
Lado Esquerdo: 20,00m Confrontando com LOTE 01.
Com uma **Área Total de 200,00m²**.

LOTE 03

Frente: 10,00m Confrontando com RUA NELSON CARLOS DE AQUINO.
Fundos: 10,00m Confrontando com LOTE 32.
Lado Direito: 20,00m Confrontando com LOTE 04.
Lado Esquerdo: 20,00m Confrontando com LOTE 02.
Com uma **Área Total de 200,00m²**.

LOTE 04

Frente: 10,00m Confrontando com RUA NELSON CARLOS DE AQUINO.
Fundos: 10,00m Confrontando com LOTE 32.
Lado Direito: 20,00m Confrontando com LOTE 05.
Lado Esquerdo: 20,00m Confrontando com LOTE 03.
Com uma **Área Total de 200,00m²**.

LOTE 05

Frente: 10,00m Confrontando com RUA NELSON CARLOS DE AQUINO.
Fundos: 10,00m Confrontando com LOTE 31.
Lado Direito: 20,00m Confrontando com LOTE 06.
Lado Esquerdo: 20,00m Confrontando com LOTE 04.
Com uma **Área Total de 200,00m²**.

LOTE 06

Frente: 10,00m Confrontando com RUA NELSON CARLOS DE AQUINO.
Fundos: 10,00m Confrontando com LOTE 30.
Lado Direito: 20,00m Confrontando com LOTE 07.
Lado Esquerdo: 20,00m Confrontando com LOTE 05.
Com uma **Área Total de 200,00m²**.

LOTE 07

Frente: 10,00m Confrontando com RUA NELSON CARLOS DE AQUINO.
Fundos: 10,00m Confrontando com LOTE 29.
Lado Direito: 20,00m Confrontando com LOTE 08.
Lado Esquerdo: 20,00m Confrontando com LOTE 06.
Com uma **Área Total de 200,00m²**.

LOTE 08



PREFEITURA MUNICIPAL DE DIVINO

ESTADO DE MINAS GERAIS

CNPJ: 18.114.272/0001-88

Administração 2017/2020

Frente: 10,00m Confrontando com RUA NELSON CARLOS DE AQUINO.
Fundos: 10,00m Confrontando com LOTE 28.
Lado Direito: 20,00m Confrontando com LOTE 09.
Lado Esquerdo: 20,00m Confrontando com LOTE 07.
Com uma **Área Total de 200,00m²**.

LOTE 09

Frente: 10,00m Confrontando com RUA NELSON CARLOS DE AQUINO.
Fundos: 10,00m Confrontando com LOTE 27.
Lado Direito: 20,00m Confrontando com LOTE 10.
Lado Esquerdo: 20,00m Confrontando com LOTE 08.
Com uma **Área Total de 200,00m²**.

LOTE 10

Frente: 10,00m Confrontando com RUA NELSON CARLOS DE AQUINO.
Fundos: 10,00m Confrontando com LOTE 26.
Lado Direito: 20,00m Confrontando com LOTE 11.
Lado Esquerdo: 20,00m Confrontando com LOTE 09.
Com uma **Área Total de 200,00m²**.

LOTE 11

Frente: 10,00m Confrontando com RUA NELSON CARLOS DE AQUINO.
Fundos: 10,00m Confrontando com LOTE 25.
Lado Direito: 20,00m Confrontando com LOTE 12.
Lado Esquerdo: 20,00m Confrontando com LOTE 10.
Com uma **Área Total de 200,00m²**.

LOTE 12

Frente: 10,00m Confrontando com RUA NELSON CARLOS DE AQUINO.
Fundos: 10,00m Confrontando com LOTE 24.
Lado Direito: 20,00m Confrontando com LOTE 13.
Lado Esquerdo: 20,00m Confrontando com LOTE 11.
Com uma **Área Total de 200,00m²**.

LOTE 13

Frente: 10,00m Confrontando com RUA NELSON CARLOS DE AQUINO.
Fundos: 10,00m Confrontando com LOTE 23.
Lado Direito: 20,00m Confrontando com LOTE 14.
Lado Esquerdo: 20,00m Confrontando com LOTE 12.
Com uma **Área Total de 200,00m²**.

LOTE 14

Frente: 10,00m Confrontando com RUA NELSON CARLOS DE AQUINO.



PREFEITURA MUNICIPAL DE DIVINO

ESTADO DE MINAS GERAIS

CNPJ: 18.114.272/0001-88

Administração 2017/2020

Fundos: 10,00m Confrontando com LOTE 22.
Lado Direito: 20,00m Confrontando com LOTE 15.
Lado Esquerdo: 20,00m Confrontando com LOTE 13.
Com uma **Área Total de 200,00m²**.

LOTE 15

Frente: 10,00m Confrontando com RUA NELSON CARLOS DE AQUINO.
Fundos: 10,00m Confrontando com LOTE 21.
Lado Direito: 20,00m Confrontando com LOTE 16.
Lado Esquerdo: 20,00m Confrontando com LOTE 14.
Com uma **Área Total de 200,00m²**.

LOTE 16

Frente: 10,00m Confrontando com RUA NELSON CARLOS DE AQUINO.
Fundos: 10,00m Confrontando com LOTE 20.
Lado Direito: 20,00m Confrontando com LOTE 17.
Lado Esquerdo: 20,00m Confrontando com LOTE 15.
Com uma **Área Total de 200,00m²**.

LOTE 17

Frente: 22,23m Confrontando com RUA ELCY SILVA NASCIMENTO.
Fundos: 20,00m Confrontando com LOTE 16.
Lado Direito: 16,22m Confrontando com LOTES 18,19.
Lado Esquerdo: 4,57m Confrontando com RUA NELSON CARLOS DE AQUINO.
Com uma **Área Total de 193,95m²**.

LOTE 18

Frente: 19,77m Confrontando com RUA ELCY SILVA NASCIMENTO.
Fundos: 20,00m Confrontando com LOTE 19.
Lado Direito: 13,69m Confrontando com RUA PROF. DYLA DE SOUZA HEINISCH.
Lado Esquerdo: 6,22m Confrontando com LOTE 17.
Com uma **Área Total de 247,49m²**.

LOTE 19

Frente: 10,00m Confrontando com RUA PROF. DYLA DE SOUZA HEINISCH.
Fundos: 10,00m Confrontando com LOTE 17.
Lado Direito: 20,00m Confrontando com LOTE 20.
Lado Esquerdo: 20,00m Confrontando com LOTE 18.
Com uma **Área Total de 200,00m²**.

LOTE 20

Frente: 10,00m Confrontando com RUA PROF. DYLA DE SOUZA HEINISCH.
Fundos: 10,00m Confrontando com LOTE 16.



PREFEITURA MUNICIPAL DE DIVINO

ESTADO DE MINAS GERAIS

CNPJ: 18.114.272/0001-88

Administração 2017/2020

Lado Direito: 20,00m Confrontando com LOTE 21.
Lado Esquerdo: 20,00m Confrontando com LOTE 19.
Com uma **Área Total de 200,00m².**

LOTE 21

Frente: 10,00m Confrontando com RUA PROF. DYLA DE SOUZA HEINISCH.
Fundos: 10,00m Confrontando com LOTE 15.
Lado Direito: 20,00m Confrontando com LOTE 22.
Lado Esquerdo: 20,00m Confrontando com LOTE 20.
Com uma **Área Total de 200,00m².**

LOTE 22

Frente: 10,00m Confrontando com RUA PROF. DYLA DE SOUZA HEINISCH.
Fundos: 10,00m Confrontando com LOTE 14.
Lado Direito: 20,00m Confrontando com LOTE 23.
Lado Esquerdo: 20,00m Confrontando com LOTE 21.
Com uma **Área Total de 200,00m².**

LOTE 23

Frente: 10,00m Confrontando com RUA PROF. DYLA DE SOUZA HEINISCH.
Fundos: 10,00m Confrontando com LOTE 13.
Lado Direito: 20,00m Confrontando com LOTE 24.
Lado Esquerdo: 20,00m Confrontando com LOTE 22.
Com uma **Área Total de 200,00m².**

LOTE 24

Frente: 10,00m Confrontando com RUA PROF. DYLA DE SOUZA HEINISCH.
Fundos: 10,00m Confrontando com LOTE 12.
Lado Direito: 20,00m Confrontando com LOTE 25.
Lado Esquerdo: 20,00m Confrontando com LOTE 23.
Com uma **Área Total de 200,00m².**

LOTE 25

Frente: 10,00m Confrontando com RUA PROF. DYLA DE SOUZA HEINISCH.
Fundos: 10,00m Confrontando com LOTE 11.
Lado Direito: 20,00m Confrontando com LOTE 26.
Lado Esquerdo: 20,00m Confrontando com LOTE 24.
Com uma **Área Total de 200,00m².**

LOTE 26

Frente: 10,00m Confrontando com RUA PROF. DYLA DE SOUZA HEINISCH.
Fundos: 10,00m Confrontando com LOTE 10.
Lado Direito: 20,00m Confrontando com LOTE 27.



PREFEITURA MUNICIPAL DE DIVINO

ESTADO DE MINAS GERAIS

CNPJ: 18.114.272/0001-88

Administração 2017/2020

Lado Esquerdo: 20,00m Confrontando com LOTE 25.
Com uma **Área Total de 200,00m²**.

LOTE 27

Frente: 10,00m Confrontando com RUA PROF. DYLA DE SOUZA HEINISCH.

Fundos: 10,00m Confrontando com LOTE 09.

Lado Direito: 20,00m Confrontando com LOTE 28.

Lado Esquerdo: 20,00m Confrontando com LOTE 26.

Com uma **Área Total de 200,00m²**.

LOTE 28

Frente: 10,00m Confrontando com RUA PROF. DYLA DE SOUZA HEINISCH.

Fundos: 10,00m Confrontando com LOTE 08.

Lado Direito: 20,00m Confrontando com LOTE 29.

Lado Esquerdo: 20,00m Confrontando com LOTE 27.

Com uma **Área Total de 200,00m²**.

LOTE 29

Frente: 10,00m Confrontando com RUA PROF. DYLA DE SOUZA HEINISCH.

Fundos: 10,00m Confrontando com LOTE 07.

Lado Direito: 20,00m Confrontando com LOTE 30.

Lado Esquerdo: 20,00m Confrontando com LOTE 28.

Com uma **Área Total de 200,00m²**

LOTE 30

Frente: 10,00m Confrontando com RUA PROF. DYLA DE SOUZA HEINISCH.

Fundos: 10,00m Confrontando com LOTE 06.

Lado Direito: 20,00m Confrontando com LOTE 31.

Lado Esquerdo: 20,00m Confrontando com LOTE 29.

Com uma **Área Total de 200,00m²**

LOTE 31

Frente: 10,00m Confrontando com RUA PROF. DYLA DE SOUZA HEINISCH.

Fundos: 10,00m Confrontando com LOTE 05.

Lado Direito: 20,00m Confrontando com LOTE 33.

Lado Esquerdo: 20,00m Confrontando com LOTE 28.

Com uma **Área Total de 200,00m²**

LOTE 32

Frente: 31,04m Confrontando com RUA EMILIA MARTINS DE OLIVEIRA.

Fundos: 19,95m Confrontando com LOTE 31.

Lado Direito: 30,00m Confrontando com LOTES 02,03,04.

Lado Esquerdo: 6,23m Confrontando com RUA PROF. DYLA DE SOUZA HEINISCH.



PREFEITURA MUNICIPAL DE DIVINO

ESTADO DE MINAS GERAIS

CNPJ: 18.114.272/0001-88

Administração 2017/2020

Com uma Área Total de 320,80m²

MEMORIAL DESCRITIVO QUADRA J

Proprietário: SETERGE EMPREENDIMENTOS CNPJ: 17.979.477/0001-63
IMOBILIARIOS E SERVIÇOS DE
TERRAPLENAGEM GERAL LTDA.
Município: DIVINO
UF: Minas Gerais

LOTE 01

Frente: 11,22 m Confrontando com RUA ELCY SILVA NASCIMENTO.
Fundos: 10,00m Confrontando com LOTE 02.
Lado Direito: 19,22m Confrontando com RUA WALTER LUIZ DA SILVA.
Lado Esquerdo: 21,96m Confrontando com LOTE 24.
Com uma Área Total de 219,38m².

LOTE 02

Frente: 10,00 m Confrontando com RUA WALTER LUIZ DA SILVA.
Fundos: 10,00m Confrontando com LOTE 19.
Lado Direito: 30,00m Confrontando com LOTE 03.
Lado Esquerdo: 30,00m Confrontando com LOTES 23,24,01.
Com uma Área Total de 300,00m².

LOTE 03

Frente: 10,00 m Confrontando com RUA WALTER LUIZ DA SILVA.
Fundos: 10,00m Confrontando com LOTE 18.
Lado Direito: 30,00m Confrontando com LOTE 04.
Lado Esquerdo: 30,00m Confrontando com LOTE 02.
Com uma Área Total de 300,00m².

LOTE 04

Frente: 10,00 m Confrontando com RUA WALTER LUIZ DA SILVA.
Fundos: 10,00m Confrontando com LOTE 17.
Lado Direito: 30,00m Confrontando com LOTE 05.
Lado Esquerdo: 30,00m Confrontando com LOTE 03.
Com uma Área Total de 300,00m².

LOTE 05

Frente: 10,00 m Confrontando com RUA WALTER LUIZ DA SILVA.



PREFEITURA MUNICIPAL DE DIVINO

ESTADO DE MINAS GERAIS

CNPJ: 18.114.272/0001-88

Administração 2017/2020

Fundos: 10,00m Confrontando com LOTE 16.
Lado Direito: 30,00m Confrontando com LOTE 06.
Lado Esquerdo: 30,00m Confrontando com LOTE 04.
Com uma **Área Total de 300,00m²**.

LOTE 06

Frente: 10,00 m Confrontando com RUA WALTER LUIZ DA SILVA.
Fundos: 10,00m Confrontando com LOTE 15.
Lado Direito: 30,00m Confrontando com LOTE 07.
Lado Esquerdo: 30,00m Confrontando com LOTE 05.
Com uma **Área Total de 300,00m²**.

LOTE 07

Frente: 10,00 m Confrontando com RUA WALTER LUIZ DA SILVA.
Fundos: 10,00m Confrontando com LOTE 14.
Lado Direito: 30,00m Confrontando com LOTE 08.
Lado Esquerdo: 30,00m Confrontando com LOTE 06.
Com uma **Área Total de 300,00m²**.

LOTE 08

Frente: 10,00 m Confrontando com RUA WALTER LUIZ DA SILVA.
Fundos: 10,00m Confrontando com LOTE 13.
Lado Direito: 30,00m Confrontando com LOTE 09.
Lado Esquerdo: 30,00m Confrontando com LOTE 07.
Com uma **Área Total de 300,00m²**.

LOTE 09

Frente: 10,00 m Confrontando com RUA WALTER LUIZ DA SILVA.
Fundos: 10,00m Confrontando com LOTE 12.
Lado Direito: 30,00m Confrontando com LOTE 10.
Lado Esquerdo: 30,00m Confrontando com LOTE 08.
Com uma **Área Total de 300,00m²**.

LOTE 10

Frente: 13,20 m Confrontando com RUA WALTER LUIZ DA SILVA.
Fundos: 12,27m Confrontando com LOTE 11.
Lado Direito: 28,42m Confrontando com SERVIDÃO.
Lado Esquerdo: 29,77m Confrontando com LOTE 09.
Com uma **Área Total de 342,02m²**.

LOTE 11

Frente: 12,27 m Confrontando com RUA NELSON CARLOS DE AQUINO
Fundos: 12,27m Confrontando com LOTE 10.



PREFEITURA MUNICIPAL DE DIVINO

ESTADO DE MINAS GERAIS

CNPJ: 18.114.272/0001-88

Administração 2017/2020

Lado Direito: 30,00m Confrontando com LOTE 12.
Lado Esquerdo: 30,00m Confrontando com SERVIDÃO.
Com uma **Área Total de 368,03m²**.

LOTE 12

Frente: 10,00 m Confrontando com RUA NELSON CARLOS DE AQUINO
Fundos: 10,00m Confrontando com LOTE 09.
Lado Direito: 30,00m Confrontando com LOTE 13.
Lado Esquerdo: 30,00m Confrontando com LOTE 11.
Com uma **Área Total de 300,00m²**.

LOTE 13

Frente: 10,00 m Confrontando com RUA NELSON CARLOS DE AQUINO
Fundos: 10,00m Confrontando com LOTE 08.
Lado Direito: 30,00m Confrontando com LOTE 14.
Lado Esquerdo: 30,00m Confrontando com LOTE 12.
Com uma **Área Total de 300,00m²**.

LOTE 14

Frente: 10,00 m Confrontando com RUA NELSON CARLOS DE AQUINO
Fundos: 10,00m Confrontando com LOTE 07.
Lado Direito: 30,00m Confrontando com LOTE 15.
Lado Esquerdo: 30,00m Confrontando com LOTE 13.
Com uma **Área Total de 300,00m²**.

LOTE 15

Frente: 10,00 m Confrontando com RUA NELSON CARLOS DE AQUINO
Fundos: 10,00m Confrontando com LOTE 06.
Lado Direito: 30,00m Confrontando com LOTE 16.
Lado Esquerdo: 30,00m Confrontando com LOTE 14.
Com uma **Área Total de 300,00m²**.

LOTE 16

Frente: 10,00 m Confrontando com RUA NELSON CARLOS DE AQUINO
Fundos: 10,00m Confrontando com LOTE 05.
Lado Direito: 30,00m Confrontando com LOTE 17.
Lado Esquerdo: 30,00m Confrontando com LOTE 15.
Com uma **Área Total de 300,00m²**.

LOTE 17

Frente: 10,00 m Confrontando com RUA NELSON CARLOS DE AQUINO
Fundos: 10,00m Confrontando com LOTE 04.
Lado Direito: 30,00m Confrontando com LOTE 18.



PREFEITURA MUNICIPAL DE DIVINO

ESTADO DE MINAS GERAIS

CNPJ: 18.114.272/0001-88

Administração 2017/2020

Lado Esquerdo: 30,00m Confrontando com LOTE 16.
Com uma **Área Total de 300,00m²**.

LOTE 18

Frente: 10,00 m Confrontando com RUA NELSON CARLOS DE AQUINO
Fundos: 10,00m Confrontando com LOTE 03.
Lado Direito: 30,00m Confrontando com LOTE 19.
Lado Esquerdo: 30,00m Confrontando com LOTE 17.
Com uma **Área Total de 300,00m²**.

LOTE 19

Frente: 10,00 m Confrontando com RUA NELSON CARLOS DE AQUINO
Fundos: 10,00m Confrontando com LOTE 02.
Lado Direito: 30,00m Confrontando com LOTE 20.
Lado Esquerdo: 30,00m Confrontando com LOTE 18.
Com uma **Área Total de 300,00m²**.

LOTE 20

Frente: 11,72 m Confrontando com RUA ELCY SILVA NASCIMENTO.
Fundos: 10,00m Confrontando com LOTE 19.
Lado Direito: 20,44m Confrontando com LOTE 21.
Lado Esquerdo: 17,17m Confrontando com RUA NELSON CARLOS DE AQUINO
Com uma **Área Total de 200,70m²**.

LOTE 21

Frente: 10,01 m Confrontando com RUA ELCY SILVA NASCIMENTO.
Fundos: 10,00m Confrontando com LOTE 19.
Lado Direito: 20,82m Confrontando com LOTE 22.
Lado Esquerdo: 20,44m Confrontando com LOTE 20.
Com uma **Área Total de 206,27m²**.

LOTE 22

Frente: 10,01 m Confrontando com RUA ELCY SILVA NASCIMENTO.
Fundos: 10,00m Confrontando com LOTE 19.
Lado Direito: 21,20m Confrontando com LOTE 23.
Lado Esquerdo: 20,82m Confrontando com LOTE 21.
Com uma **Área Total de 210,08m²**.

LOTE 23

Frente: 10,01 m Confrontando com RUA ELCY SILVA NASCIMENTO.
Fundos: 10,00m Confrontando com LOTE 02.
Lado Direito: 21,58m Confrontando com LOTE 24.
Lado Esquerdo: 21,20m Confrontando com LOTE 22.



PREFEITURA MUNICIPAL DE DIVINO

ESTADO DE MINAS GERAIS

CNPJ: 18.114.272/0001-88

Administração 2017/2020

Com uma **Área Total de 213,89m²**.

LOTE 24

Frente: 10,01 m Confrontando com RUA ELCY SILVA NASCIMENTO.

Fundos: 10,00m Confrontando com LOTE 02.

Lado Direito: 21,96m Confrontando com LOTE 01.

Lado Esquerdo: 21,58m Confrontando com LOTE 23.

Com uma **Área Total de 217,69m²**.

AREA INSTITUCIONAL 01

Frente: 131,40 m Confrontando com RUA NELSON CARLOS DE AQUINO E RUA PROF. MARCELLUS DE ALBERGARIA.

Fundos: 117,08m Confrontando com AREA VERDE.

Lado Direito: 64,53m Confrontando com SERVIDÃO.

Lado Esquerdo: 4,27m Confrontando com CALÇADA.

Com uma **Área Total de 4.730,90m²**.

MEMORIAL DESCRITIVO **QUADRA K**

Proprietário: SETERGE EMPREENDIMENTOS
IMOBILIARIOS E SERVIÇOS DE
TERRAPLENAGEM GERAL LTDA.

CNPJ: 17.979.477/0001-
63

Município: DIVINO
UF: Minas Gerais

LOTE 01

Frente: 22,41 m Confrontando com RUA NELSON CARLOS DE AQUINO.

Fundos: 29,76m Confrontando com RUA PROF. MARCELLUS DE ALBERGARIA.

Lado Direito: 7,55m Confrontando com RUA PROF. MARCELLUS DE ALBERGARIA.

Lado Esquerdo: 22,81m Confrontando com LOTE 02.

Com uma **Área Total de 345,23m²**.

LOTE 02

Frente: 10,00 m Confrontando com RUA NELSON CARLOS DE AQUINO.

Fundos: 12,32m Confrontando com RUA PROF. MARCELLUS DE ALBERGARIA.

Lado Direito: 22,81m Confrontando com LOTE 01.

Lado Esquerdo: 30,00m Confrontando com LOTE 03.



PREFEITURA MUNICIPAL DE DIVINO

ESTADO DE MINAS GERAIS

CNPJ: 18.114.272/0001-88

Administração 2017/2020

Com uma **Área Total de 264,05m²**.

LOTE 03

Frente: 10,00 m Confrontando com RUA NELSON CARLOS DE AQUINO.

Fundos: 10,00m Confrontando com AREA INSTITUCIONAL 02.

Lado Direito: 30,00m Confrontando com LOTE 02.

Lado Esquerdo: 30,00m Confrontando com LOTE 04.

Com uma **Área Total de 300,00m²**.

LOTE 04

Frente: 10,00 m Confrontando com RUA NELSON CARLOS DE AQUINO.

Fundos: 10,00m Confrontando com AREA INSTITUCIONAL 02.

Lado Direito: 30,00m Confrontando com LOTE 03.

Lado Esquerdo: 30,00m Confrontando com LOTE 05.

Com uma **Área Total de 300,00m²**.

LOTE 05

Frente: 10,00 m Confrontando com RUA NELSON CARLOS DE AQUINO.

Fundos: 10,00m Confrontando com AREA INSTITUCIONAL 02.

Lado Direito: 30,00m Confrontando com LOTE 04.

Lado Esquerdo: 30,00m Confrontando com LOTE 06.

Com uma **Área Total de 300,00m²**.

LOTE 06

Frente: 10,00 m Confrontando com RUA NELSON CARLOS DE AQUINO.

Fundos: 10,00m Confrontando com AREA INSTITUCIONAL 02.

Lado Direito: 30,00m Confrontando com LOTE 05.

Lado Esquerdo: 30,00m Confrontando com LOTE 07.

Com uma **Área Total de 300,00m²**.

LOTE 07

Frente: 10,00 m Confrontando com RUA NELSON CARLOS DE AQUINO.

Fundos: 10,00m Confrontando com AREA INSTITUCIONAL 02.

Lado Direito: 30,00m Confrontando com LOTE 06.

Lado Esquerdo: 30,00m Confrontando com LOTE 08.

Com uma **Área Total de 300,00m²**.

LOTE 08

Frente: 10,00 m Confrontando com RUA NELSON CARLOS DE AQUINO.

Fundos: 10,00m Confrontando com AREA INSTITUCIONAL 02.

Lado Direito: 30,00m Confrontando com LOTE 07.



PREFEITURA MUNICIPAL DE DIVINO

ESTADO DE MINAS GERAIS

CNPJ: 18.114.272/0001-88

Administração 2017/2020

Lado Esquerdo: 30,00m Confrontando com LOTE 09.
Com uma **Área Total de 300,00m²**.

LOTE 09

Frente: 10,00 m Confrontando com RUA NELSON CARLOS DE AQUINO.

Fundos: 10,00m Confrontando com AREA INSTITUCIONAL 02.

Lado Direito: 30,00m Confrontando com LOTE 08.

Lado Esquerdo: 30,00m Confrontando com LOTE 10.

Com uma **Área Total de 300,00m²**.

LOTE 10

Frente: 10,00 m Confrontando com RUA NELSON CARLOS DE AQUINO.

Fundos: 10,00m Confrontando com AREA INSTITUCIONAL 02.

Lado Direito: 30,00m Confrontando com LOTE 09.

Lado Esquerdo: 30,00m Confrontando com LOTE 11.

Com uma **Área Total de 300,00m²**.

LOTE 11

Frente: 10,00 m Confrontando com RUA NELSON CARLOS DE AQUINO.

Fundos: 10,00m Confrontando com AREA INSTITUCIONAL 02.

Lado Direito: 30,00m Confrontando com LOTE 10.

Lado Esquerdo: 30,00m Confrontando com LOTE 12.

Com uma **Área Total de 300,00m²**.

LOTE 12

Frente: 10,00 m Confrontando com RUA NELSON CARLOS DE AQUINO.

Fundos: 10,00m Confrontando com AREA INSTITUCIONAL 02.

Lado Direito: 30,00m Confrontando com LOTE 11.

Lado Esquerdo: 30,00m Confrontando com LOTE 13.

Com uma **Área Total de 300,00m²**.

LOTE 13

Frente: 10,00 m Confrontando com RUA NELSON CARLOS DE AQUINO.

Fundos: 10,00m Confrontando com AREA INSTITUCIONAL 02.

Lado Direito: 30,00m Confrontando com LOTE 12.

Lado Esquerdo: 30,00m Confrontando com LOTES 14,15.

Com uma **Área Total de 300,00m²**.

LOTE 14

Frente: 23,26 m Confrontando com RUA ELCY SILVA NASCIMENTO.

Fundos: 19,50m Confrontando com LOTE 13.

Lado Direito: 30,00m Confrontando com LOTE 15.

Lado Esquerdo: 30,00m Confrontando com AREA INSTITUCIONAL 02.



PREFEITURA MUNICIPAL DE DIVINO

ESTADO DE MINAS GERAIS

CNPJ: 18.114.272/0001-88

Administração 2017/2020

Com uma **Área Total de 200,70m²**.

LOTE 15

Frente: 13,44 m Confrontando com RUA ELCY SILVA NASCIMENTO.

Fundos: 10,50m Confrontando com LOTE 13.

Lado Direito: 17,93m Confrontando com RUA NELSON CARLOS DE AQUINO.

Lado Esquerdo: 16,63m Confrontando com LOTE 15.

Com uma **Área Total de 203,54m²**.

AREA INSTITUCIONAL 03

Frente: 54,98 m Confrontando com RUA PROF. MARCELLUS DE ALBERGARIA.

Fundos: 113,95m Confrontando com LOTES 03,04,05,06,07,08,09,10,11,12,13,14.

Lado Direito: 34,15m Confrontando com RUA ELCY SILVA NASCIMENTO.

Lado Esquerdo: 50,42m Confrontando com RUA PROF. MARCELLUS DE ALBERGARIA.

Com uma **Área Total de 2499,65m²**.

MEMORIAL DESCRITIVO

QUADRA L

Proprietário:	SETERGE EMPREENDIMENTOS IMOBILIARIOS E SERVIÇOS DE TERRAPLENAGEM GERAL LTDA.	CNPJ: 17.979.477/0001- 63
Município:	DIVINO	
UF:	Minas Gerais	

LOTE 01

Frente: 11,22 m Confrontando com RUA ELCY SILVA NASCIMENTO.

Fundos: 10,00m Confrontando com LOTE 02.

Lado Direito: 19,22m Confrontando com RUA AMINANTAS DE BARROS SOBRINHO.

Lado Esquerdo: 21,96m Confrontando com LOTE 24.

Com uma **Área Total de 219,38m²**.

LOTE 02

Frente: 10,00 m Confrontando com RUA AMINANTAS DE BARROS SOBRINHO.

Fundos: 10,00m Confrontando com LOTE 21.

Lado Direito: 30,00m Confrontando com LOTE 03.

Lado Esquerdo: 30,00m Confrontando com LOTES 25,26,01.

Com uma **Área Total de 300,00m²**.



PREFEITURA MUNICIPAL DE DIVINO

ESTADO DE MINAS GERAIS

CNPJ: 18.114.272/0001-88

Administração 2017/2020

LOTE 03

Frente: 10,00 m Confrontando com RUA AMINANTAS DE BARROS SOBRINHO.

Fundos: 10,00m Confrontando com LOTE 20.

Lado Direito: 30,00m Confrontando com LOTE 04.

Lado Esquerdo: 30,00m Confrontando com LOTE 02.

Com uma **Área Total de 300,00m²**.

LOTE 04

Frente: 10,00 m Confrontando com RUA AMINANTAS DE BARROS SOBRINHO.

Fundos: 10,00m Confrontando com LOTE 19.

Lado Direito: 30,00m Confrontando com LOTE 05.

Lado Esquerdo: 30,00m Confrontando com LOTE 03.

Com uma **Área Total de 300,00m²**.

LOTE 05

Frente: 10,00 m Confrontando com RUA AMINANTAS DE BARROS SOBRINHO.

Fundos: 10,00m Confrontando com LOTE 18.

Lado Direito: 30,00m Confrontando com LOTE 06.

Lado Esquerdo: 30,00m Confrontando com LOTE 04.

Com uma **Área Total de 300,00m²**.

LOTE 06

Frente: 10,00 m Confrontando com RUA AMINANTAS DE BARROS SOBRINHO.

Fundos: 10,00m Confrontando com LOTE 17.

Lado Direito: 30,00m Confrontando com LOTE 07.

Lado Esquerdo: 30,00m Confrontando com LOTE 05.

Com uma **Área Total de 300,00m²**.

LOTE 07

Frente: 10,00 m Confrontando com RUA AMINANTAS DE BARROS SOBRINHO.

Fundos: 10,00m Confrontando com LOTE 16.

Lado Direito: 30,00m Confrontando com AREA VERDE.

Lado Esquerdo: 30,00m Confrontando com LOTE 06.

Com uma **Área Total de 300,00m²**.

LOTE 08

Frente: 10,00 m Confrontando com RUA AMINANTAS DE BARROS SOBRINHO.

Fundos: 10,00m Confrontando com LOTE 15.

Lado Direito: 30,00m Confrontando com LOTES 09,10.

Lado Esquerdo: 30,00m Confrontando com CALÇADA.

Com uma **Área Total de 300,00m²**.



PREFEITURA MUNICIPAL DE DIVINO

ESTADO DE MINAS GERAIS

CNPJ: 18.114.272/0001-88

Administração 2017/2020

LOTE 09

Frente: 22,23 m Confrontando com RUA ELCY SILVA NASCIMENTO.

Fundos: 20,00m Confrontando com LOTE 08.

Lado Direito: 18,73m Confrontando com LOTE 10.

Lado Esquerdo: ,10m Confrontando com RUA AMINANTAS DE BARROS SOBRINHO.
Com uma **Área Total de 244,19m²**.

LOTE 10

Frente: 11,93 m Confrontando com RUA ELCY SILVA NASCIMENTO.

Fundos: 10,00m Confrontando com LOTE 08.

Lado Direito: 25,23m Confrontando com LOTES 11,13,14.

Lado Esquerdo: 18,73m Confrontando com LOTE 09.

Com uma **Área Total de 219,81m²**.

LOTE 11

Frente: 22,66 m Confrontando com RUA ELCY SILVA NASCIMENTO.

Fundos: 19,00m Confrontando com LOTE 13.

Lado Direito: 17,58m Confrontando com LOTE 12.

Lado Esquerdo: 5,23m Confrontando com LOTE 10.

Com uma **Área Total de 216,76m²**.

LOTE 12

Frente: 12,86 m Confrontando com RUA ELCY SILVA NASCIMENTO.

Fundos: 11,00m Confrontando com LOTE 13.

Lado Direito: 19,21m Confrontando com RUA PROF. MARCELLUS DE ALBERGARIA.

Lado Esquerdo: 17,58m Confrontando com LOTE 11.

Com uma **Área Total de 219,81m²**.

LOTE 13

Frente: 10,00 m Confrontando com RUA PROF. MARCELLUS DE ALBERGARIA.

Fundos: 10,00m Confrontando com LOTE 10.

Lado Direito: 30,00m Confrontando com LOTE 14.

Lado Esquerdo: 30,00m Confrontando com LOTES 11,12.

Com uma **Área Total de 300,00m²**.

LOTE 14

Frente: 10,00 m Confrontando com RUA PROF. MARCELLUS DE ALBERGARIA.

Fundos: 10,00m Confrontando com LOTE 10.

Lado Direito: 30,00m Confrontando com LOTE 15.

Lado Esquerdo: 30,00m Confrontando com LOTE 13.

Com uma **Área Total de 300,00m²**.



PREFEITURA MUNICIPAL DE DIVINO

ESTADO DE MINAS GERAIS

CNPJ: 18.114.272/0001-88

Administração 2017/2020

LOTE 15

Frente: 10,90 m Confrontando com RUA PROF. MARCELLUS DE ALBERGARIA.

Fundos: 10,00m Confrontando com LOTE 08.

Lado Direito: 33,57m Confrontando com CALÇADA.

Lado Esquerdo: 30,00m Confrontando com LOTE 14.

Com uma **Área Total de 310,37m²**.

AREA VERDE

Frente: 145,90 m Confrontando com RUA AMINANTAS DE BARROS SOBRINHO.

Fundos: 150,78m Confrontando com AREA INSTITUCIONAL 01.

Lado Direito: 60,73m Confrontando com CALÇADA.

Lado Esquerdo: 60,00m Confrontando com LOTE 06,07.

Com uma **Área Total de 8.990,34m²**.

MEMORIAL DESCRITIVO QUADRA M

Proprietário:	SETERGE EMPREENDIMENTOS IMOBILIARIOS E SERVIÇOS DE TERRAPLENAGEM GERAL LTDA.	CNPJ: 17.979.477/0001- 63
Município:	DIVINO	
UF:	Minas Gerais	

LOTE 01

Frente: 29,58 m Confrontando com RUA ELCY SILVA NASCIMENTO.

Fundos: 19,52m Confrontando com LOTE 02.

Lado Direito: 0,00m Confrontando com RUA ELCY SILVA NASCIMENTO.

Lado Esquerdo: 20,00m Confrontando com LOTES 44,43.

Com uma **Área Total de 274,32m²**.

LOTE 02

Frente: 10,01 m Confrontando com RUA ELCY SILVA NASCIMENTO.

Fundos: 10,00m Confrontando com LOTE 42.

Lado Direito: 20,00m Confrontando com LOTE 03.

Lado Esquerdo: 19,52m Confrontando com LOTE 01.

Com uma **Área Total de 199,22m²**.

LOTE 03

Rua Marinho Carlos de Souza, nº 05 – Centro – Divino/MG – CEP 36.820-000

TEL: (032) 3743-1156

Site: www.divino.mg.gov.br

e-mail: prefeituradivino@gmail.com



PREFEITURA MUNICIPAL DE DIVINO

ESTADO DE MINAS GERAIS

CNPJ: 18.114.272/0001-88

Administração 2017/2020

Frente: 10,00 m Confrontando com RUA ELCY SILVA NASCIMENTO.

Fundos: 10,00m Confrontando com LOTE 41.

Lado Direito: 20,00m Confrontando com LOTE 04.

Lado Esquerdo: 20,00m Confrontando com LOTE 02.

Com uma **Área Total de 200,00m²**.

LOTE 04

Frente: 10,00 m Confrontando com RUA ELCY SILVA NASCIMENTO.

Fundos: 10,00m Confrontando com LOTE 40.

Lado Direito: 20,00m Confrontando com LOTE 05.

Lado Esquerdo: 20,00m Confrontando com LOTE 03.

Com uma **Área Total de 200,00m²**.

LOTE 05

Frente: 10,00 m Confrontando com RUA ELCY SILVA NASCIMENTO.

Fundos: 10,00m Confrontando com LOTE 39.

Lado Direito: 20,00m Confrontando com LOTE 06.

Lado Esquerdo: 20,00m Confrontando com LOTE 04.

Com uma **Área Total de 200,00m²**.

LOTE 06

Frente: 10,00 m Confrontando com RUA ELCY SILVA NASCIMENTO.

Fundos: 10,00m Confrontando com LOTE 38.

Lado Direito: 20,00m Confrontando com LOTE 07.

Lado Esquerdo: 20,00m Confrontando com LOTE 05.

Com uma **Área Total de 200,00m²**.

LOTE 07

Frente: 10,00 m Confrontando com RUA ELCY SILVA NASCIMENTO.

Fundos: 10,00m Confrontando com LOTE 37.

Lado Direito: 20,00m Confrontando com LOTE 08.

Lado Esquerdo: 20,00m Confrontando com LOTE 06.

Com uma **Área Total de 200,00m²**.

LOTE 08

Frente: 10,00 m Confrontando com RUA SILVERIO DA ROCHA.

Fundos: 10,00m Confrontando com LOTE 36.

Lado Direito: 20,00m Confrontando com LOTE 09.

Lado Esquerdo: 20,00m Confrontando com LOTE 07.

Com uma **Área Total de 200,00m²**.



PREFEITURA MUNICIPAL DE DIVINO

ESTADO DE MINAS GERAIS

CNPJ: 18.114.272/0001-88

Administração 2017/2020

LOTE 09

Frente: 10,00 m Confrontando com RUA SILVERIO DA ROCHA.

Fundos: 10,00m Confrontando com LOTE 35.

Lado Direito: 20,00m Confrontando com LOTE 10.

Lado Esquerdo: 20,00m Confrontando com LOTE 08.

Com uma **Área Total de 200,00m²**.

LOTE 10

Frente: 10,00 m Confrontando com RUA SILVERIO DA ROCHA.

Fundos: 10,00m Confrontando com LOTE 34.

Lado Direito: 20,00m Confrontando com LOTE 11.

Lado Esquerdo: 20,00m Confrontando com LOTE 09.

Com uma **Área Total de 200,00m²**.

LOTE 11

Frente: 10,00 m Confrontando com RUA SILVERIO DA ROCHA.

Fundos: 10,00m Confrontando com LOTE 33.

Lado Direito: 20,00m Confrontando com LOTE 12.

Lado Esquerdo: 20,00m Confrontando com LOTE 10.

Com uma **Área Total de 200,00m²**.

LOTE 12

Frente: 10,00 m Confrontando com RUA SILVERIO DA ROCHA.

Fundos: 10,00m Confrontando com LOTE 32.

Lado Direito: 20,00m Confrontando com LOTE 13.

Lado Esquerdo: 20,00m Confrontando com LOTE 11.

Com uma **Área Total de 200,00m²**.

LOTE 13

Frente: 10,00 m Confrontando com RUA SILVERIO DA ROCHA.

Fundos: 10,00m Confrontando com LOTE 31.

Lado Direito: 20,00m Confrontando com LOTE 14.

Lado Esquerdo: 20,00m Confrontando com LOTE 12.

Com uma **Área Total de 200,00m²**.

LOTE 14

Frente: 10,00 m Confrontando com RUA SILVERIO DA ROCHA.

Fundos: 10,00m Confrontando com LOTE 30.

Lado Direito: 20,00m Confrontando com LOTE 15.

Lado Esquerdo: 20,00m Confrontando com LOTE 13.

Com uma **Área Total de 200,00m²**.

LOTE 15



PREFEITURA MUNICIPAL DE DIVINO

ESTADO DE MINAS GERAIS

CNPJ: 18.114.272/0001-88

Administração 2017/2020

Frente: 10,00 m Confrontando com RUA SILVERIO DA ROCHA.

Fundos: 10,00m Confrontando com LOTE 29.

Lado Direito: 20,00m Confrontando com LOTE 16.

Lado Esquerdo: 20,00m Confrontando com LOTE 14.

Com uma **Área Total de 200,00m²**.

LOTE 16

Frente: 10,00 m Confrontando com RUA SILVERIO DA ROCHA.

Fundos: 10,00m Confrontando com LOTE 28.

Lado Direito: 20,00m Confrontando com LOTE 17.

Lado Esquerdo: 20,00m Confrontando com LOTE 15.

Com uma **Área Total de 200,00m²**.

LOTE 17

Frente: 10,00 m Confrontando com RUA SILVERIO DA ROCHA.

Fundos: 10,00m Confrontando com LOTE 27.

Lado Direito: 20,00m Confrontando com LOTE 18.

Lado Esquerdo: 20,00m Confrontando com LOTE 16.

Com uma **Área Total de 200,00m²**.

LOTE 18

Frente: 10,00 m Confrontando com RUA SILVERIO DA ROCHA.

Fundos: 10,00m Confrontando com LOTE 26.

Lado Direito: 20,00m Confrontando com LOTE 19.

Lado Esquerdo: 20,00m Confrontando com LOTE 17.

Com uma **Área Total de 200,00m²**.

LOTE 19

Frente: 10,00 m Confrontando com RUA SILVERIO DA ROCHA.

Fundos: 10,00m Confrontando com LOTE 25.

Lado Direito: 20,00m Confrontando com LOTE 20.

Lado Esquerdo: 20,00m Confrontando com LOTE 18.

Com uma **Área Total de 200,00m²**.

LOTE 20

Frente: 10,00 m Confrontando com RUA SILVERIO DA ROCHA.

Fundos: 10,00m Confrontando com LOTE 24.

Lado Direito: 20,00m Confrontando com LOTE 21.

Lado Esquerdo: 20,00m Confrontando com LOTE 19.

Com uma **Área Total de 200,00m²**.

LOTE 21

Frente: 22,23 m Confrontando com RUA ELCY SILVA NASCIMENTO.



PREFEITURA MUNICIPAL DE DIVINO

ESTADO DE MINAS GERAIS

CNPJ: 18.114.272/0001-88

Administração 2017/2020

Fundos: 20,00m Confrontando com LOTE 20.

Lado Direito: 20,39m Confrontando com RUA SILVERIO DA ROCHA.

Lado Esquerdo: 8,74m Confrontando com LOTES 23,22.

Com uma **Área Total de 277,38m²**.

LOTE 22

Frente: 24,77 m Confrontando com RUA ELCY SILVA NASCIMENTO.

Fundos: 20,00m Confrontando com LOTE 24.

Lado Direito: 17,86m Confrontando com RUA AMINANTAS DE BARROS SOBRINHO.

Lado Esquerdo: 18,39m Confrontando com LOTE 21.

Com uma **Área Total de 330,22m²**.

LOTE 23

Frente: 10,00 m Confrontando com RUA AMINANTAS DE BARROS SOBRINHO.

Fundos: 10,00m Confrontando com LOTE 21.

Lado Direito: 20,00m Confrontando com LOTE 24.

Lado Esquerdo: 20,00m Confrontando com LOTE 22.

Com uma **Área Total de 200,00m²**.

LOTE 24

Frente: 10,00 m Confrontando com RUA AMINANTAS DE BARROS SOBRINHO.

Fundos: 10,00m Confrontando com LOTE 20.

Lado Direito: 20,00m Confrontando com LOTE 25.

Lado Esquerdo: 20,00m Confrontando com LOTE 23.

Com uma **Área Total de 200,00m²**.

LOTE 25

Frente: 10,00 m Confrontando com RUA AMINANTAS DE BARROS SOBRINHO.

Fundos: 10,00m Confrontando com LOTE 19.

Lado Direito: 20,00m Confrontando com LOTE 26.

Lado Esquerdo: 20,00m Confrontando com LOTE 24.

Com uma **Área Total de 200,00m²**.


LOTE 26

Frente: 10,00 m Confrontando com RUA AMINANTAS DE BARROS SOBRINHO.

Fundos: 10,00m Confrontando com LOTE 18.

Lado Direito: 20,00m Confrontando com LOTE 27.

Lado Esquerdo: 20,00m Confrontando com LOTE 25.



PREFEITURA MUNICIPAL DE DIVINO

ESTADO DE MINAS GERAIS

CNPJ: 18.114.272/0001-88

Administração 2017/2020

Com uma **Área Total de 200,00m²**.

LOTE 27

Frente: 10,00 m Confrontando com RUA AMINANTAS DE BARROS SOBRINHO.

Fundos: 10,00m Confrontando com LOTE 17.

Lado Direito: 20,00m Confrontando com LOTE 28.

Lado Esquerdo: 20,00m Confrontando com LOTE 26.

Com uma **Área Total de 200,00m²**.

LOTE 28

Frente: 10,00 m Confrontando com RUA AMINANTAS DE BARROS SOBRINHO.

Fundos: 10,00m Confrontando com LOTE 16.

Lado Direito: 20,00m Confrontando com LOTE 29.

Lado Esquerdo: 20,00m Confrontando com LOTE 27.

Com uma **Área Total de 200,00m²**.

LOTE 29

Frente: 10,00 m Confrontando com RUA AMINANTAS DE BARROS SOBRINHO.

Fundos: 10,00m Confrontando com LOTE 15.

Lado Direito: 20,00m Confrontando com LOTE 30.

Lado Esquerdo: 20,00m Confrontando com LOTE 28.

Com uma **Área Total de 200,00m²**.

LOTE 30

Frente: 10,00 m Confrontando com RUA AMINANTAS DE BARROS SOBRINHO.

Fundos: 10,00m Confrontando com LOTE 14.

Lado Direito: 20,00m Confrontando com LOTE 31.

Lado Esquerdo: 20,00m Confrontando com LOTE 29.

Com uma **Área Total de 200,00m²**.

LOTE 31

Frente: 10,00 m Confrontando com RUA AMINANTAS DE BARROS SOBRINHO.

Fundos: 10,00m Confrontando com LOTE 13.

Lado Direito: 20,00m Confrontando com LOTE 32.

Lado Esquerdo: 20,00m Confrontando com LOTE 30.


Com uma **Área Total de 200,00m²**.

LOTE 32

Frente: 10,00 m Confrontando com RUA AMINANTAS DE BARROS SOBRINHO.

Fundos: 10,00m Confrontando com LOTE 12.

Lado Direito: 20,00m Confrontando com LOTE 33.



PREFEITURA MUNICIPAL DE DIVINO

ESTADO DE MINAS GERAIS

CNPJ: 18.114.272/0001-88

Administração 2017/2020

Lado Esquerdo: 20,00m Confrontando com LOTE 31.
Com uma **Área Total de 200,00m².**

LOTE 33

Frente: 10,00 m Confrontando com RUA AMINANTAS DE BARROS SOBRINHO.

Fundos: 10,00m Confrontando com LOTE 11.

Lado Direito: 20,00m Confrontando com LOTE 34.

Lado Esquerdo: 20,00m Confrontando com LOTE 32.

Com uma **Área Total de 200,00m².**

LOTE 34

Frente: 10,00 m Confrontando com RUA AMINANTAS DE BARROS SOBRINHO.

Fundos: 10,00m Confrontando com LOTE 10.

Lado Direito: 20,00m Confrontando com LOTE 35.

Lado Esquerdo: 20,00m Confrontando com LOTE 33.

Com uma **Área Total de 200,00m².**

LOTE 35

Frente: 10,00 m Confrontando com RUA AMINANTAS DE BARROS SOBRINHO.

Fundos: 10,00m Confrontando com LOTE 09.

Lado Direito: 20,00m Confrontando com LOTE 36.

Lado Esquerdo: 20,00m Confrontando com LOTE 34.

Com uma **Área Total de 200,00m².**

LOTE 36

Frente: 10,00 m Confrontando com RUA AMINANTAS DE BARROS SOBRINHO.

Fundos: 10,00m Confrontando com LOTE 08.

Lado Direito: 20,00m Confrontando com LOTE 37.

Lado Esquerdo: 20,00m Confrontando com LOTE 35.

Com uma **Área Total de 200,00m².**

LOTE 37

Frente: 10,00 m Confrontando com RUA AMINANTAS DE BARROS SOBRINHO.

Fundos: 10,00m Confrontando com LOTE 07.

Lado Direito: 20,00m Confrontando com LOTE 38.

Lado Esquerdo: 20,00m Confrontando com LOTE 36.

Com uma **Área Total de 200,00m².**


LOTE 38

Frente: 10,00 m Confrontando com RUA AMINANTAS DE BARROS SOBRINHO.

Fundos: 10,00m Confrontando com LOTE 06.

Lado Direito: 20,00m Confrontando com LOTE 39.

Lado Esquerdo: 20,00m Confrontando com LOTE 37.



PREFEITURA MUNICIPAL DE DIVINO

ESTADO DE MINAS GERAIS

CNPJ: 18.114.272/0001-88

Administração 2017/2020

Com uma **Área Total de 200,00m²**.

LOTE 39

Frente: 10,00 m Confrontando com RUA AMINANTAS DE BARROS SOBRINHO.

Fundos: 10,00m Confrontando com LOTE 05.

Lado Direito: 20,00m Confrontando com LOTE 40.

Lado Esquerdo: 20,00m Confrontando com LOTE 38.

Com uma **Área Total de 200,00m²**.

LOTE 40

Frente: 10,00 m Confrontando com RUA AMINANTAS DE BARROS SOBRINHO.

Fundos: 10,00m Confrontando com LOTE 04.

Lado Direito: 20,00m Confrontando com LOTE 41.

Lado Esquerdo: 20,00m Confrontando com LOTE 39.

Com uma **Área Total de 200,00m²**.

LOTE 41

Frente: 10,00 m Confrontando com RUA AMINANTAS DE BARROS SOBRINHO.

Fundos: 10,00m Confrontando com LOTE 03.

Lado Direito: 20,00m Confrontando com LOTE 42.

Lado Esquerdo: 20,00m Confrontando com LOTE 40.

Com uma **Área Total de 200,00m²**.

LOTE 42

Frente: 10,00 m Confrontando com RUA AMINANTAS DE BARROS SOBRINHO.

Fundos: 10,00m Confrontando com LOTE 02.

Lado Direito: 20,00m Confrontando com LOTE 43.

Lado Esquerdo: 20,00m Confrontando com LOTE 41.

Com uma **Área Total de 200,00m²**.

LOTE 43

Frente: 10,00 m Confrontando com RUA AMINANTAS DE BARROS SOBRINHO.

Fundos: 10,00m Confrontando com LOTE 01.

Lado Direito: 20,00m Confrontando com LOTE 44.

Lado Esquerdo: 20,00m Confrontando com LOTE 42.

Com uma **Área Total de 200,00m²**.

LOTE 44


Frente: 11,78 m Confrontando com RUA AMINANTAS DE BARROS SOBRINHO.

Fundos: 10,00m Confrontando com LOTE 01.

Lado Direito: 17,16m Confrontando com RUA ELCY SILVA NASCIMENTO.

Lado Esquerdo: 20,00m Confrontando com LOTE 43.

Com uma **Área Total de 205,40m²**.



PREFEITURA MUNICIPAL DE DIVINO

ESTADO DE MINAS GERAIS

CNPJ: 18.114.272/0001-88

Administração 2017/2020

MEMORIAL DESCRITIVO QUADRA N

Proprietário: SETERGE EMPREENDIMENTOS CNPJ: 17.979.477/0001-63
IMOBILIARIOS E SERVIÇOS DE
TERRAPLENAGEM GERAL LTDA.
Município: DIVINO
UF: Minas Gerais

LOTE 01

Frente: 37,69 m Confrontando com RUA ELCY SILVA NASCIMENTO.
Fundos: 34,00m Confrontando com LOTES 11,12,13,14.
Lado Direito: 16,26m Confrontando com LOTE 02.
Lado Esquerdo: 00,00m Confrontando com RUA ELCY SILVA NASCIMENTO.
Com uma **Área Total de 276,45m²**.

LOTE 02

Frente: 12,13 m Confrontando com RUA ELCY SILVA NASCIMENTO.
Fundos: 11,00m Confrontando com LOTES 11,10.
Lado Direito: 21,37m Confrontando com LOTE 03.
Lado Esquerdo: 16,26m Confrontando com LOTE 01.
Com uma **Área Total de 207,69m²**.

LOTE 03

Frente: 10,17 m Confrontando com RUA ELCY SILVA NASCIMENTO.
Fundos: 10,00m Confrontando com LOTES 10,09.
Lado Direito: 22,82m Confrontando com LOTE 04.
Lado Esquerdo: 21,37m Confrontando com LOTE 02.
Com uma **Área Total de 224,35m²**.

LOTE 04

Frente: 10,42 m Confrontando com RUA ELCY SILVA NASCIMENTO.
Fundos: 10,00m Confrontando com LOTES 09,08.
Lado Direito: 20,15m Confrontando com LOTE 05.
Lado Esquerdo: 22,82m Confrontando com LOTE 03.
Com uma **Área Total de 218,50m²**.



PREFEITURA MUNICIPAL DE DIVINO

ESTADO DE MINAS GERAIS

CNPJ: 18.114.272/0001-88

Administração 2017/2020

LOTE 05

Frente: 26,92 m Confrontando com RUA ELCY SILVA NASCIMENTO.

Fundos: 20,15m Confrontando com LOTES 04.

Lado Direito: 17,27m Confrontando com LOTES 06,07.

Lado Esquerdo: 00,00m Confrontando com ---.

Com uma **Área Total de 205,38m²**.

LOTE 06

Frente: 24,77 m Confrontando com RUA ELCY SILVA NASCIMENTO.

Fundos: 20,00m Confrontando com LOTES 04.

Lado Direito: 12,74m Confrontando com RUA SILVERIO DA ROCHA.

Lado Esquerdo: 5,27m Confrontando com LOTE 05.

Com uma **Área Total de 228,47m²**.

LOTE 07

Frente: 10,00 m Confrontando com RUA SILVERIO DA ROCHA.

Fundos: 10,00m Confrontando com LOTES 05.

Lado Direito: 20,00m Confrontando com LOTE 08.

Lado Esquerdo: 20,00m Confrontando com LOTE 06.

Com uma **Área Total de 200,00m²**.

LOTE 08

Frente: 10,00 m Confrontando com RUA SILVERIO DA ROCHA.

Fundos: 10,00m Confrontando com LOTES 05,04.

Lado Direito: 20,00m Confrontando com LOTE 09.

Lado Esquerdo: 20,00m Confrontando com LOTE 07.

Com uma **Área Total de 200,00m²**.

LOTE 09

Frente: 10,00 m Confrontando com RUA SILVERIO DA ROCHA.

Fundos: 10,00m Confrontando com LOTES 04,03.

Lado Direito: 20,00m Confrontando com LOTE 10.

Lado Esquerdo: 20,00m Confrontando com LOTE 08.

Com uma **Área Total de 200,00m²**.

LOTE 10

Frente: 10,00 m Confrontando com RUA SILVERIO DA ROCHA.


Fundos: 10,00m Confrontando com LOTES 03,02.

Lado Direito: 20,00m Confrontando com LOTE 11.

Lado Esquerdo: 20,00m Confrontando com LOTE 09.

Com uma **Área Total de 200,00m²**.

LOTE 11



PREFEITURA MUNICIPAL DE DIVINO

ESTADO DE MINAS GERAIS

CNPJ: 18.114.272/0001-88

Administração 2017/2020

Frente: 10,00 m Confrontando com RUA SILVERIO DA ROCHA.

Fundos: 10,00m Confrontando com LOTES 02,01.

Lado Direito: 20,00m Confrontando com LOTE 12.

Lado Esquerdo: 20,00m Confrontando com LOTE 10.

Com uma **Área Total de 200,00m²**.

LOTE 12

Frente: 10,00 m Confrontando com RUA SILVERIO DA ROCHA.

Fundos: 10,00m Confrontando com LOTE 01.

Lado Direito: 20,00m Confrontando com LOTE 13.

Lado Esquerdo: 20,00m Confrontando com LOTE 11.

Com uma **Área Total de 200,00m²**.

LOTE 13

Frente: 10,00 m Confrontando com RUA SILVERIO DA ROCHA.

Fundos: 10,00m Confrontando com LOTE 01.

Lado Direito: 20,00m Confrontando com LOTE 14.

Lado Esquerdo: 20,00m Confrontando com LOTE 12.

Com uma **Área Total de 200,00m²**.

LOTE 14

Frente: 12,00 m Confrontando com RUA SILVERIO DA ROCHA.

Fundos: 12,54m Confrontando com LOTE 01 E RUA ELCY SILVA NASCIMENTO.

Lado Direito: 17,61m Confrontando com LOTE 15.

Lado Esquerdo: 20,00m Confrontando com LOTE 13.

Com uma **Área Total de 234,02m²**.

LOTE 15

Frente: 23,59 m Confrontando com RUA SILVERIO DA ROCHA.

Fundos: 27,58m Confrontando com RUA ELCY SILVA NASCIMENTO.

Lado Direito: 8,09m Confrontando com RUA SILVERIO DA ROCHA.

Lado Esquerdo: 17,61m Confrontando com LOTE 14.

Com uma **Área Total de 296,59m²**.

ART. 2º - Este Decreto entra em vigor na data de sua publicação, retroagindo seus efeitos até o dia 18/01/2019.

Divino, 08 de maio de 2019.


Gilvan Pinheiro de Faria
Prefeito Municipal