

# PREFEITURA MUNICIPAL DE DIVINO

Estado de Minas Gerais / CNPJ: 18.114.272/0001-88

LEI N.º 2.173, DE 12 DE AGOSTO DE 2024

**DÁ NOVA REDAÇÃO À LEI MUNICIPAL 1.557  
DE 28 DE NOVEMBRO DE 2003, QUE DISPÕE  
SOBRE CRIAÇÃO DA ÁREA DE PROTEÇÃO  
AMBIENTAL MUNICIPAL DE ÁRVORE  
BONITA E DÁ OUTRAS PROVIDÊNCIAS,  
MANTIDA A EMENTA DE ORIGEM.**

PREFEITURA MUNICIPAL DE DIVINO  
Publicado por afixação em 12/08/24  
conforme Artigo nº 94 da Lei Orgânica Municipal

Ass: do responsável

O povo do município de Divino, pelos seus representantes na Câmara de Vereadores, aprovou e eu, Prefeito Municipal, em seu nome, sanciono a seguinte lei:

## CAPÍTULO I - DOS FINS


**Art. 1º.** Fica determinada, como Área de Proteção Ambiental Municipal da Árvore Bonita (APAMAB), no município de Divino/MG, a área com definição atualizada por georreferenciamento em sua abrangência, com o seu respectivo memorial descritivo, apresentação do zoneamento ambiental, e sua forma de gestão.

**Parágrafo único.** A área georreferenciada é considerada Área de Proteção Ambiental por reunir floresta de Mata Atlântica e demais formas de vegetação natural, mananciais de importância regional, inclusive para a captação e abastecimento de água do município, fauna expressiva e apresentar um alto grau de regeneração. Além de ser uma área de potencial interesse turístico, nas suas diversas formas.

**Art. 2º.** A APAM da Árvore Bonita apresenta uma área aproximada de 9.400,0065 hectares.

**Art. 3º.** Sua criação tem por objetivos:

- I - Promover o uso sustentado dos recursos naturais;
- II - Proteger a biodiversidade;



## PREFEITURA MUNICIPAL DE DIVINO

Estado de Minas Gerais / CNPJ: 18.114.272/0001-88

---

- III - Proteger os recursos hídricos e os remanescentes de Mata Atlântica;
- IV - Promover a melhoria da qualidade de vida das populações;
- V - Manter o caráter rural da região;
- V – Disciplinar a ocupação humana na área protegida.

**Art. 4º.** A APAM da Árvore Bonita, localizada integralmente no município de Divino, possui área total aproximada de 9.400,0065 hectares, conforme mapa georreferenciado apresentado no Anexo I, com respectivo memorial descritivo apresentado no Anexo II.

### CAPÍTULO II - DA GESTÃO AMBIENTAL


**Art. 5º.** A APAM da Árvore Bonita contará com um gerencia técnica administrativa exercida por profissional técnico, com experiência, devidamente qualificado e que exercerá o cargo de presidente do Conselho Gestor, sendo este indicado pelo Prefeito Municipal ou Secretário Municipal de Agricultura e Meio Ambiente.

**Art. 6º.** O gerenciamento da APAM da Árvore Bonita será feito de forma participativa e democrática, por seu Gerente e pelo Conselho Gestor, composto por representantes do Poder Público e da sociedade civil.

**Art. 7º.** A composição do Conselho Gestor deverá atender ao princípio da participação paritária entre Poder Público e Sociedade Civil

**Art. 8º.** O Conselho Gestor poderá ser o Conselho Municipal de Defesa e Conservação do Meio Ambiente (CODEMA), caso não seja criado um conselho específico para as unidades de conservação municipais.

**Art. 9º.** São atribuições do Conselho Gestor:




## PREFEITURA MUNICIPAL DE DIVINO

Estado de Minas Gerais / CNPJ: 18.114.272/0001-88

---

- I - Estabelecer normas de interesse da APAM da Árvore Bonita e acompanhar sua gestão;
- II - Estabelecer, em conjunto com a Secretaria Municipal De Agricultura e Meio Ambiente, o Plano de Manejo da APAM da Árvore Bonita;
- III - Aprovar, no âmbito de sua competência, planos, programas e projetos a serem implementados na APAM da Árvore Bonita, ou a ela relacionados;
- IV - Aprovar, no âmbito de sua competência, o anteprojeto de zoneamento ambiental, a ser encaminhado à Câmara Municipal, bem como suas posteriores alterações;
- V - Manifestar-se quanto aos processos de licenciamentos na área da APAM da Árvore Bonita;
- VI - Propor, quando necessário, a elaboração e implementação de planos emergenciais;
- VII - Criar ou dissolver câmaras técnicas para tratar de assuntos específicos, indicando seus respectivos membros;
- VIII - Aprovar os documentos e as propostas encaminhadas por suas câmaras técnicas;
- IX - Estimular a captação de recursos para programas na APAM da Árvore Bonita, através de doações, estabelecimento de convênios, dotações do Poder Público e demais formas de captação de recursos nacionais e internacionais;
- X - Priorizar a aplicação dos recursos provenientes das multas aplicadas na APAM da Árvore Bonita;
- XI - Promover a articulação entre órgãos governamentais, sociedade civil e organizações não-governamentais, visando atender aos objetivos desta lei;

*Assinado*



## PREFEITURA MUNICIPAL DE DIVINO


Estado de Minas Gerais / CNPJ: 18.114.272/0001-88

---

- XII - Fazer gestões junto aos Municípios contíguos a esta APAM da Árvore Bonita, de forma a contribuir para que suas ações integrem os objetivos a que se refere esta Lei;
- XIII - Gerenciar a alocação de recursos humanos provenientes de aplicação de penas criminais alternativas;
- XIV - Gerenciar o cumprimento das medidas provenientes da substituição de penalidades pecuniárias;
- XV - Realizar acompanhamento e avaliar o cumprimento dos programas, planos, projetos e ações pertinentes a esta APAM da Árvore Bonita;
- XVI - Elaborar Relatório de Qualidade Ambiental da APAM da Árvore Bonita periodicamente, com base no zoneamento ambiental, a fim de conferir maior clareza aos atos da Administração Pública, bem como avaliar a eficácia e subsidiar as ações dos poderes Executivo e Legislativo no âmbito municipal;
- XVII - Atualizar o Plano de Manejo com a periodicidade que vier a ser definida por este Conselho Gestor;
- XVIII - Definir e aprovar seus regimentos internos, estabelecendo as atribuições de seus membros.

**Art. 10.** O Plano de Manejo deve seguir critérios pré-estabelecidos em termos de referências dos órgãos ambientais para a categoria da unidade de conservação de uso sustentável, bem como definido pelo Conselho Gestor.

**Parágrafo Único.** O Plano de Manejo deverá ser atualizado com periodicidade de 5 (cinco) anos.



## PREFEITURA MUNICIPAL DE DIVINO

Estado de Minas Gerais / CNPJ: 18.114.272/0001-88

---

**Art. 11.** A implantação da APAM da Árvore Bonita será acompanhada de um programa permanente de educação ambiental, a ser desenvolvido pela Secretaria Municipal de Educação e Secretaria Municipal de Agricultura e Meio Ambiente, em parceria com organizações locais da sociedade civil, cuja orientação e acompanhamento caberão ao Conselho Gestor.


**Art. 12.** É proibida qualquer atividade mineradora de qualquer espécie em toda a extensão da APAM da Árvore Bonita, com exceção das eventualmente já instaladas, se houver, e nos termos e limites das licenças de operação já eventualmente obtidas, não admitidas atividades novas.

### CAPÍTULO III - DO ZONEAMENTO AMBIENTAL

**Art. 13.** O zoneamento da unidade de conservação é a definição de setores ou zonas com objetivos de manejo e normas específicos, com o propósito de proporcionar os meios e as condições para que todos os objetivos da unidade possam ser alcançados de forma harmônica e eficaz.

**Art. 14.** Fica instituído o seguinte Zoneamento Ambiental para a APAM da Árvore Bonita que deverá seguir as normas de uso e ocupação do solo:

Zona	Sigla	Objetivos	Área (hectares)	Área (%)
Zona de Uso Sustentável	ZUS	O principal objetivo da Zona de Uso Sustentável é compatibilizar as atividades agropecuárias e/ou econômicas com a conservação ambiental. Essa zona visa também fomentar as atividades agroecológicas e as práticas de conservação do solo e da água. Refere-se à zona produtiva	5.759,22	61,27
Zona de Vida Silvestre	ZVS	O principal objetivo da Zona de Vida Silvestre é preservar a biota local, bem como os atributos físicos existentes, em especial os recursos hídricos, essenciais à manutenção dos serviços ecossistêmicos. Refere-se às áreas de fragmento de vegetação nativa.	2.748,82	29,24
Zona de Proteção Especial	ZPE	O principal objetivo da Zona de Proteção Especial é salvaguardar a integridade dos recursos naturais,	891,97	9,49



## PREFEITURA MUNICIPAL DE DIVINO

Estado de Minas Gerais / CNPJ: 18.114.272/0001-88

	incluindo os meios físico e biótico, além de promover a adequação ambiental das propriedades rurais. Na hipótese de recuperação ambiental, as novas áreas vegetadas poderão ser incorporadas à ZVS em posteriores revisões do Plano de Manejo, desde que apresentem cobertura arbórea ou arbustiva nativa em condições ecológicas satisfatórias. Refere-se às faixas de Área de Preservação Permanentes- APPs de cursos d'água e nascentes.		
		Total	9.400,01 100,00

**Parágrafo Primeiro.** O mapa com o zoneamento da APAM da Árvore Bonita encontra-se no Anexo III.


### CAPÍTULO IV - DO CONTROLE E FISCALIZAÇÃO

**Art. 15.** A fiscalização ambiental da APAM da Árvore Bonita, no âmbito municipal, será exercida pelo Conselho Gestor, bem como pela Secretaria Municipal de Agricultura e Meio Ambiente, sem prejuízo das instâncias de fiscalização já existentes e atuantes na área.

### CAPÍTULO V - DOS RECURSOS FINANCEIROS

**Art. 16.** Os recursos arrecadados pelo município, provenientes da área de proteção ambiental do que trata esta Lei, serão aplicados no custeio e preservação da área criada por esta Lei.

**Parágrafo Único.** Um percentual de mínimo de 50% (cinquenta por cento) deverá ser investido em programas de conservação do solo, água e reflorestamento, em Programa de Pagamento por Serviços Ambientais (PSA), a ser instituído por ato normativo próprio.



## PREFEITURA MUNICIPAL DE DIVINO

Estado de Minas Gerais / CNPJ: 18.114.272/0001-88

---

### CAPÍTULO VII - DISPOSIÇÕES FINAIS

**Art. 17.** Será implementado um sistema educativo de demarcação territorial da APAM da Árvore Bonita

**Art. 18.** A Secretaria Municipal de Agricultura e Meio Ambiente deverá dar ampla publicidade ao estabelecido nesta Lei, em especial às populações afetadas.

**Art. 19.** As despesas com a execução desta Lei correrão por conta das dotações orçamentárias próprias, suplementadas se necessário.

**Art. 20.** Integram a presente Lei os seguintes anexos:

I - ANEXO I- MAPA GEORREFERENCIADO DA APAM DA ÁRVORE BONITA;


II - ANEXO II – MEMORIAL DESCRITIVO ESPECIFICAÇÃO DA ÁREA DE PROTEÇÃO AMBIENTAL;

III - ANEXO III – MAPA COM O ZONEAMENTO DA APAM DA ÁRVORE BONITA

**Art. 21.** Esta Lei entra em vigor na data de sua publicação, revogadas as disposições em contrário, em especial a Lei Municipal 2.058, de 24 de agosto de 2021.

Prefeitura Municipal de Divino, **12 de agosto** de 2024.

  
**MAURI VENTURA DO CARMO**  
*Prefeito Municipal*



**PREFEITURA MUNICIPAL DE DIVINO**

Estado de Minas Gerais / CNPJ: 18.114.272/0001-88

---

**ANEXO I**

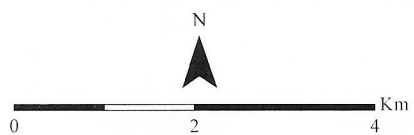
**MAPA GEORREFERENCIADO DA APAM DA ÁRVORE BONITA**

MAPA DE LOCALIZAÇÃO DA ÁREA DE PROTEÇÃO AMBIENTAL (APA) ÁRVORE BONITA, DIVINO, MINAS GERAIS



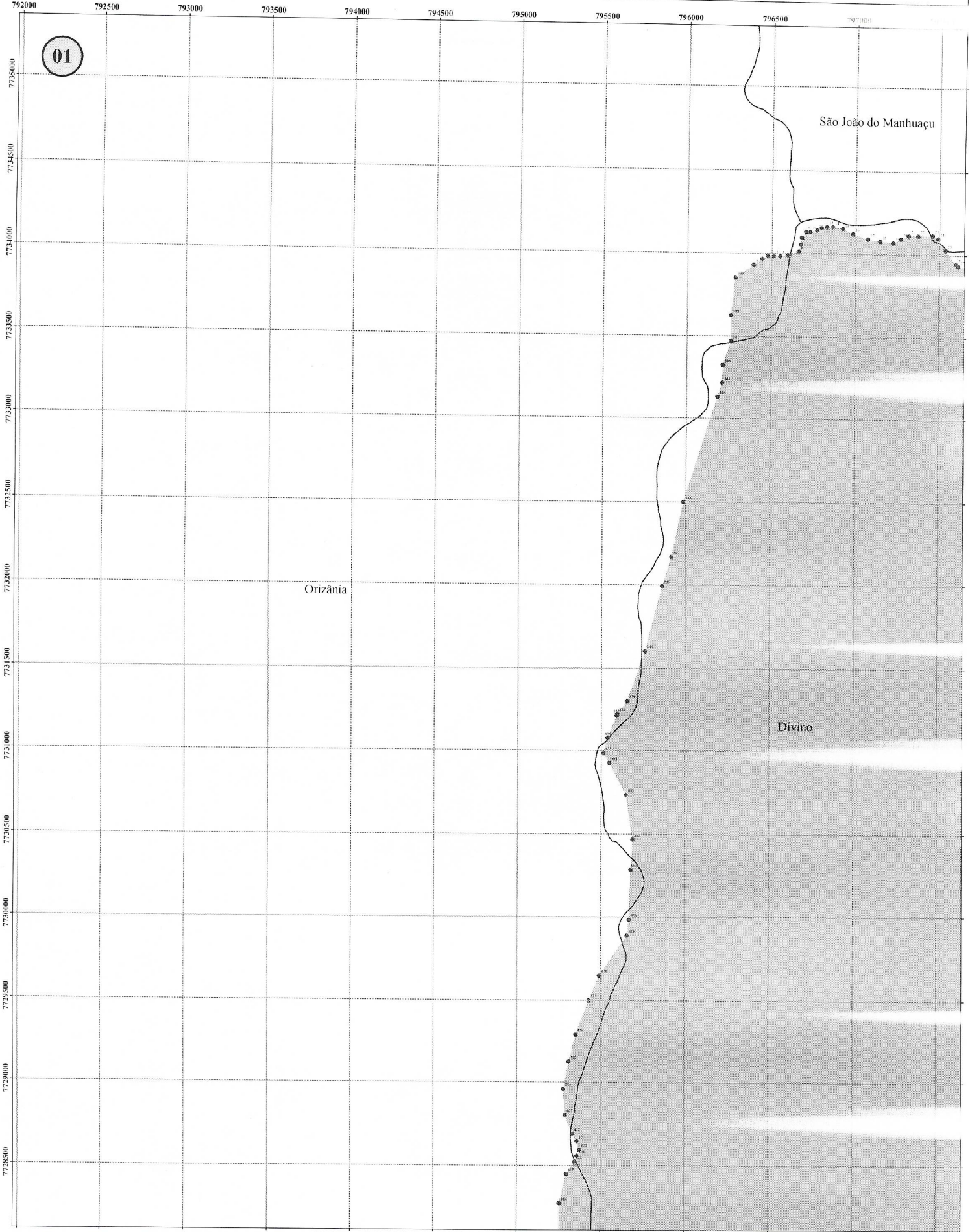
Escala 1:20.000  
Sistemas de Coordenadas Planas UTM  
Datum SIRGAS2000 Zona 23S  
Base de dados: IBGE & Pref. Divino  
Elaborado em: junho/2024

Responsável:  
Marcello Pinto de Almeida  
Engenheiro Florestal  
CREA: MG150064  
ART: (MG)20243125456



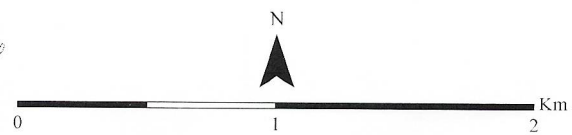
**LEGENDA**  
Divisas intermunicipais □  
APA Árvore Bonita ■  
Vértices •  
Área [APA]: 9.400,0065 ha

# INDICAÇÃO DOS VÉRTICES DA ÁREA DE PROTEÇÃO AMBIENTAL (APA) ÁRVORE BONITA, DIVINO, MINAS GERAIS



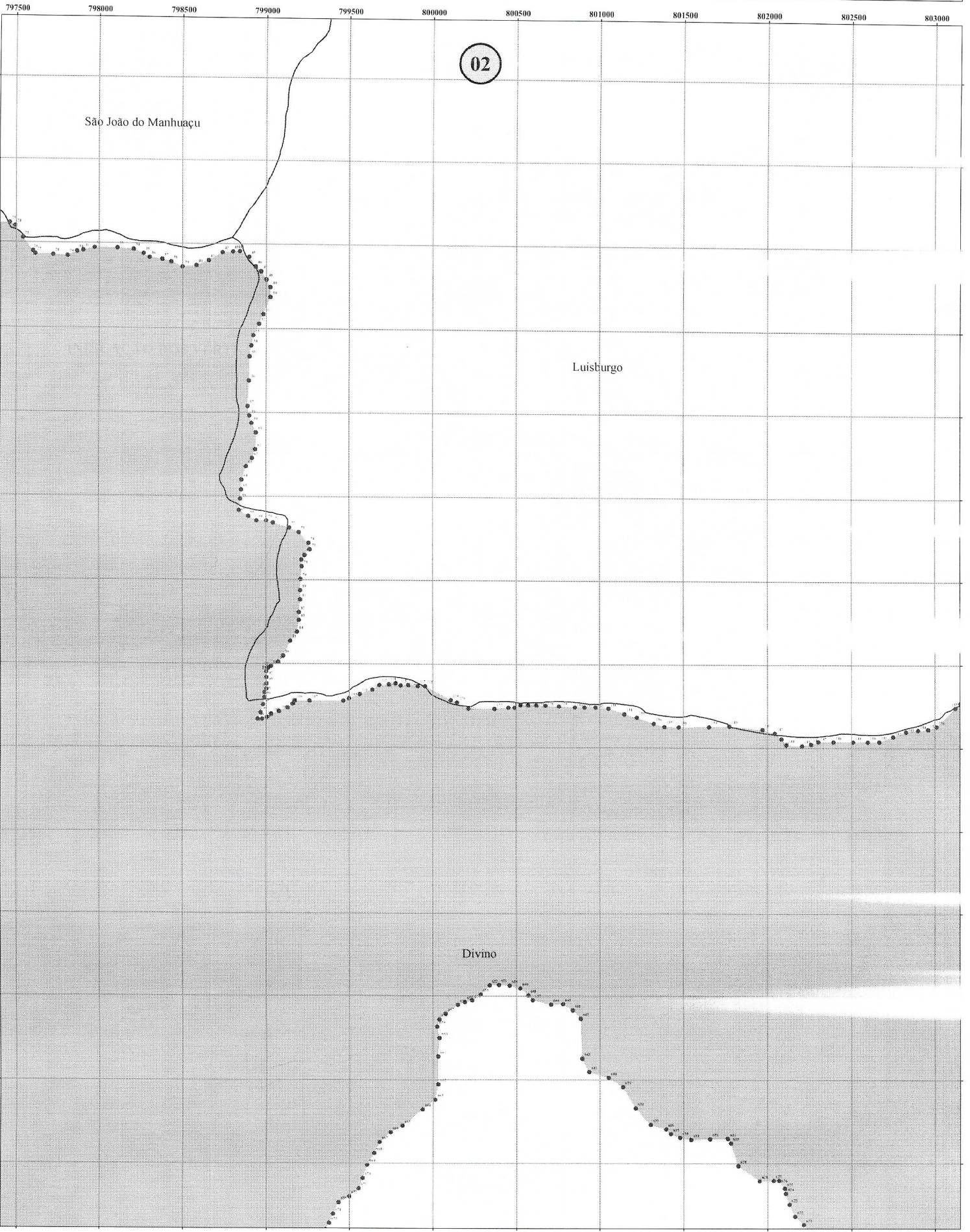
Escala 1:7.000  
Sistemas de Coordenadas Planas UTM  
Datum SIRGAS2000 Zona 23S  
Base de dados: IBGE & Pref. Divino  
Elaborado em: junho/2024

Responsável:  
Marcello Pinto de Almeida  
Engenheiro Florestal  
CREA: MG150064  
ART: (MG)20243125456



LEGENDA	
Divisas intermunicipais	□
APA Árvore Bonita	■
Vértices	•

# INDICAÇÃO DOS VÉRTICES DA ÁREA DE PROTEÇÃO AMBIENTAL (APA) ÁRVORE BONITA, DIVINO, MINAS GERAIS



Escala 1:7.000  
Sistemas de Coordenadas Planas UTM  
Datum SIRGAS2000 Zona 23S  
Base de dados: IBGE & Pref. Divino  
Elaborado em: junho/2024

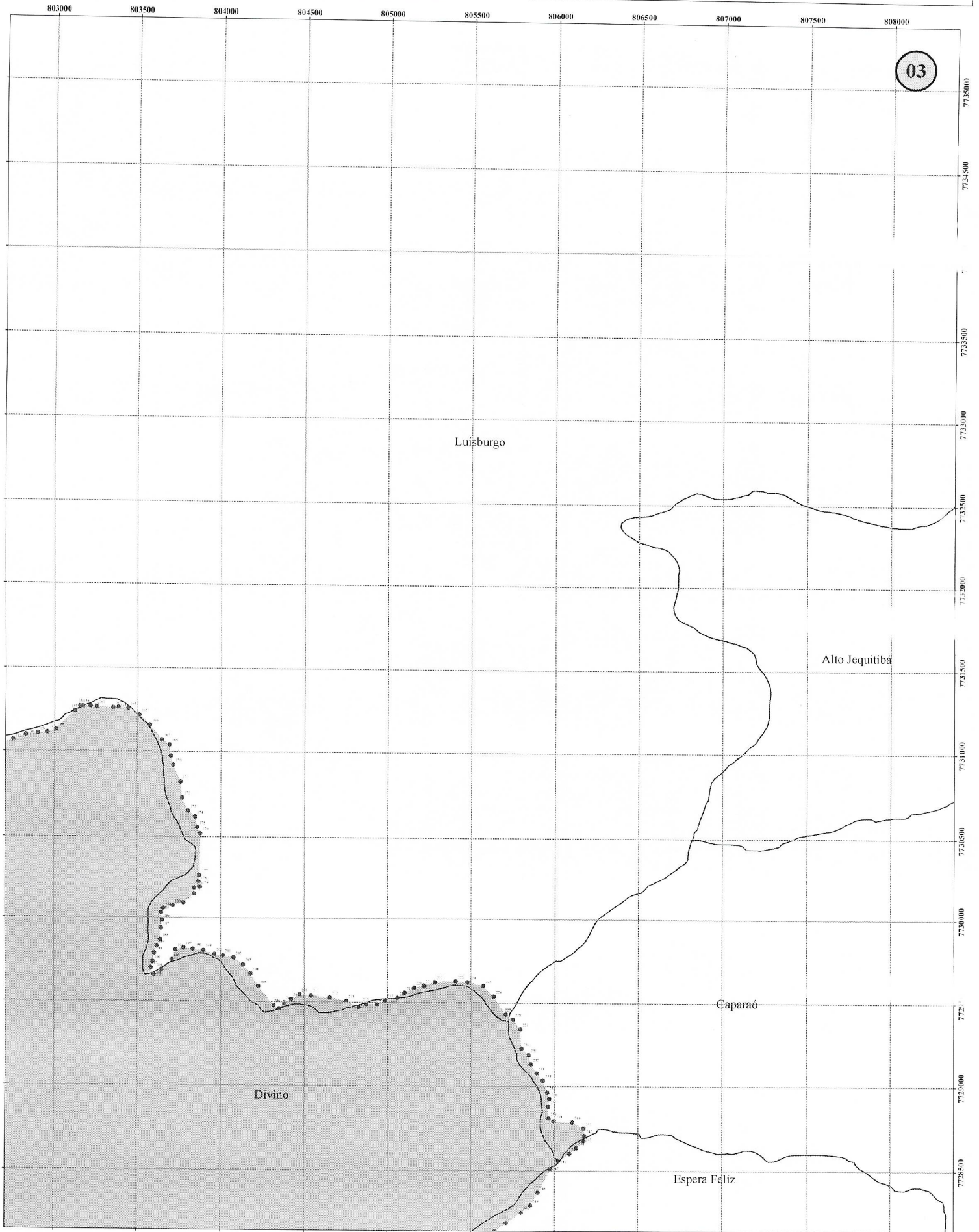
Responsável:  
Marcello Pinto de Almeida  
Engenheiro Florestal  
CREA: MG150064  
ART: (MG)20243125456



**LEGENDA**

- Divisas intermunicipais
- APA Árvore Bonita
- Vértices

# INDICAÇÃO DOS VÉRTICES DA ÁREA DE PROTEÇÃO AMBIENTAL (APA) ÁRVORE BONITA, DIVINO, MINAS GERAIS



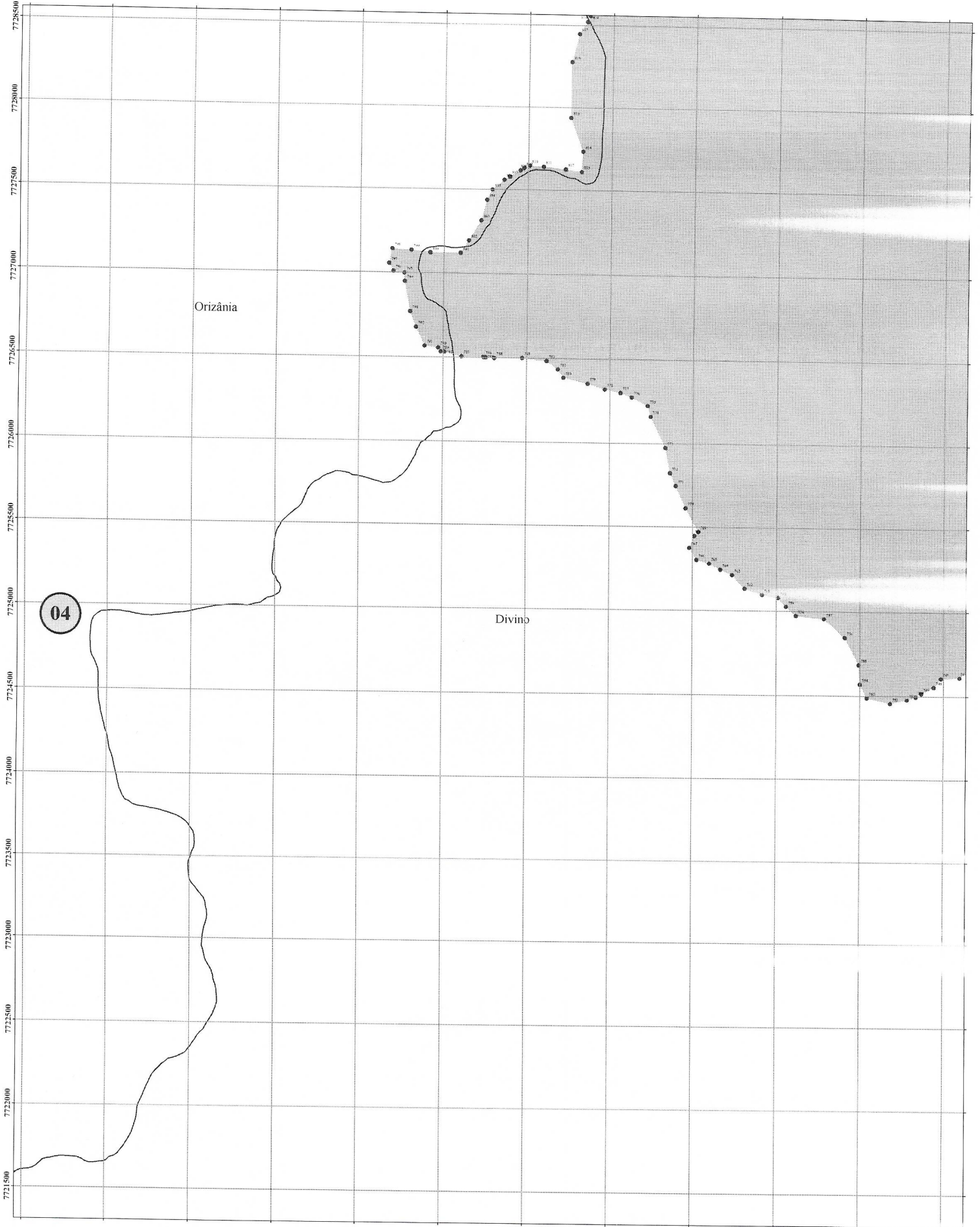
Escala 1:7.000  
Sistemas de Coordenadas Planas UTM  
Datum SIRGAS2000 Zona 23S  
Base de dados: IBGE & Pref. Divino  
Elaborado em: junho/2024

Responsável:  
Marcello Pinto de Almeida  
Engenheiro Florestal  
CREA: MG150064  
ART: (MG)20243125456



LEGENDA	
Divisas intermunicipais	—
APA Árvore Bonita	■
Vértices	•

# INDICAÇÃO DOS VÉRTICES DA ÁREA DE PROTEÇÃO AMBIENTAL (APA) ÁRVORE BONITA, DIVINO, MINAS GERAIS



Escala 1:7.000  
Sistemas de Coordenadas Planas UTM  
Datum SIRGAS2000 Zona 23S  
Base de dados: IBGE & Pref. Divino  
Elaborado em: junho/2024

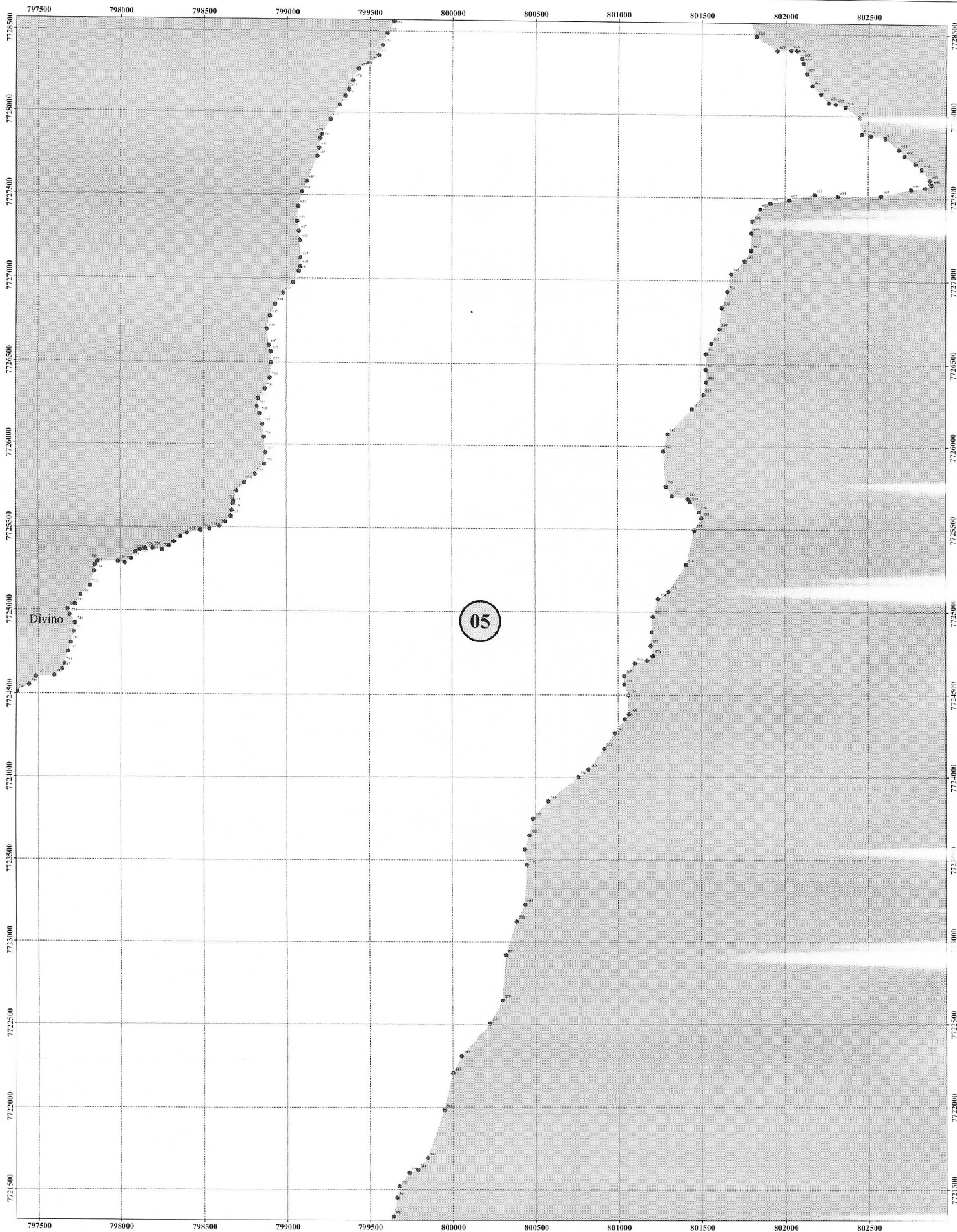
Responsável:  
Marcello Pinto de Almeida  
Engenheiro Florestal  
CREA: MG150064  
ART: (MG)20243125456



## LEGENDA

- Divisas intermunicipais
- APA Árvore Bonita
- Vértices

# INDICAÇÃO DOS VÉRTICES DA ÁREA DE PROTEÇÃO AMBIENTAL (APA) ÁRVORE BONITA, DIVINO, MINAS GERAIS



Escala 1:7.000  
 Sistemas de Coordenadas Planas UTM  
 Datum SIRGAS2000 Zona 23S  
 Base de dados: IBGE & Pref. Divino  
 Elaborado em: junho/2024

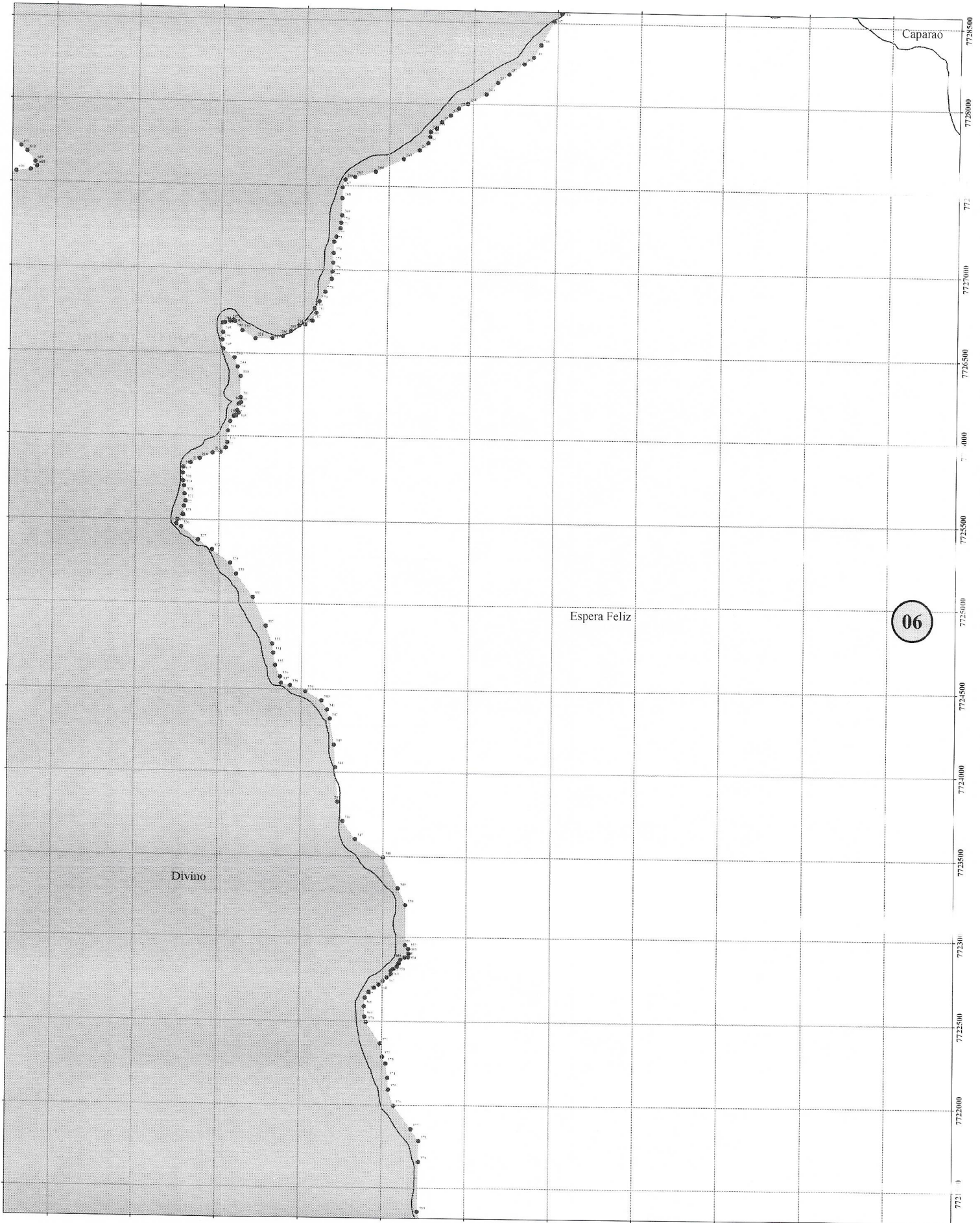
Responsável:  
 Marcelo Pinto de Almeida  
 Engenheiro Florestal  
 CREA: MG150064  
 ART: (MG)20243125456

*M. P. Almeida*



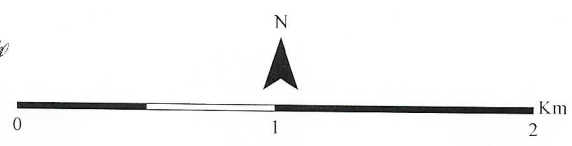
LEGENDA	
Divisas intermunicipais	
APA Árvore Bonita	
Vértices	

INDICAÇÃO DOS VÉRTICES DA ÁREA DE PROTEÇÃO AMBIENTAL (APA) ÁRVORE BONITA, DIVINO, MINAS GERAIS



Escala 1:7.000  
Sistemas de Coordenadas Planas UTM  
Datum SIRGAS2000 Zona 23S  
Base de dados: IBGE & Pref. Divino  
Elaborado em: junho/2024

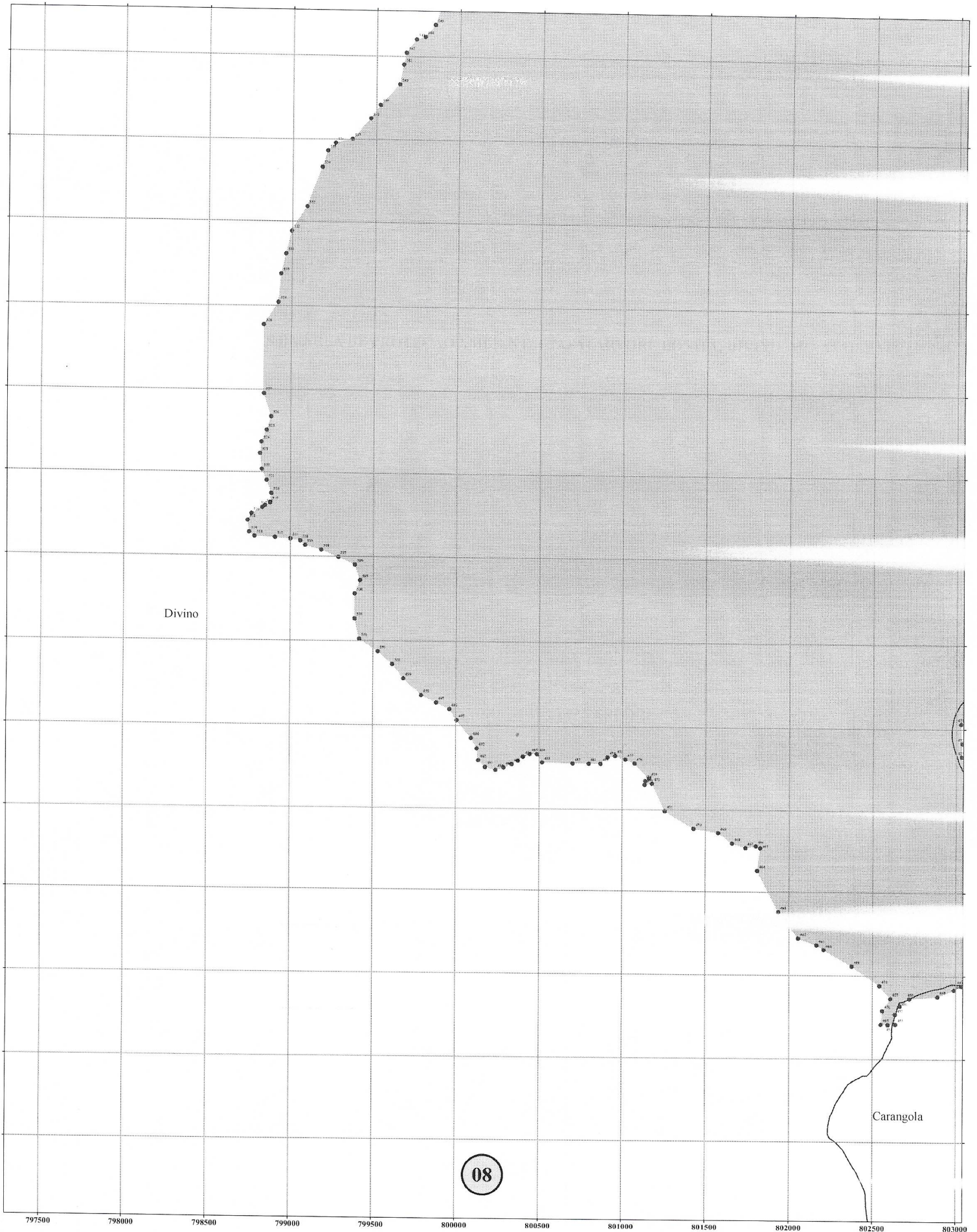
Responsável:  
Marcello Pinto de Almeida  
Engenheiro Florestal  
CREA: MG150064  
ART: (MG)20243125456



**LEGENDA**

- Divisas intermunicipais
- APA
- Vértices

INDICAÇÃO DOS VÉRTICES DA ÁREA DE PROTEÇÃO AMBIENTAL (APA) ÁRVORE BONITA, DIVINO, MINAS GERAIS



Escala 1:7.000  
Sistemas de Coordenadas Planas UTM  
Datum SIRGAS2000 Zona 23S  
Base de dados: IBGE & Pref. Divino  
Elaborado em: junho/2024

Responsável:  
Marcello Pinto de Almeida  
Engenheiro Florestal  
CREA: MG150064  
ART: (MG)20243125456



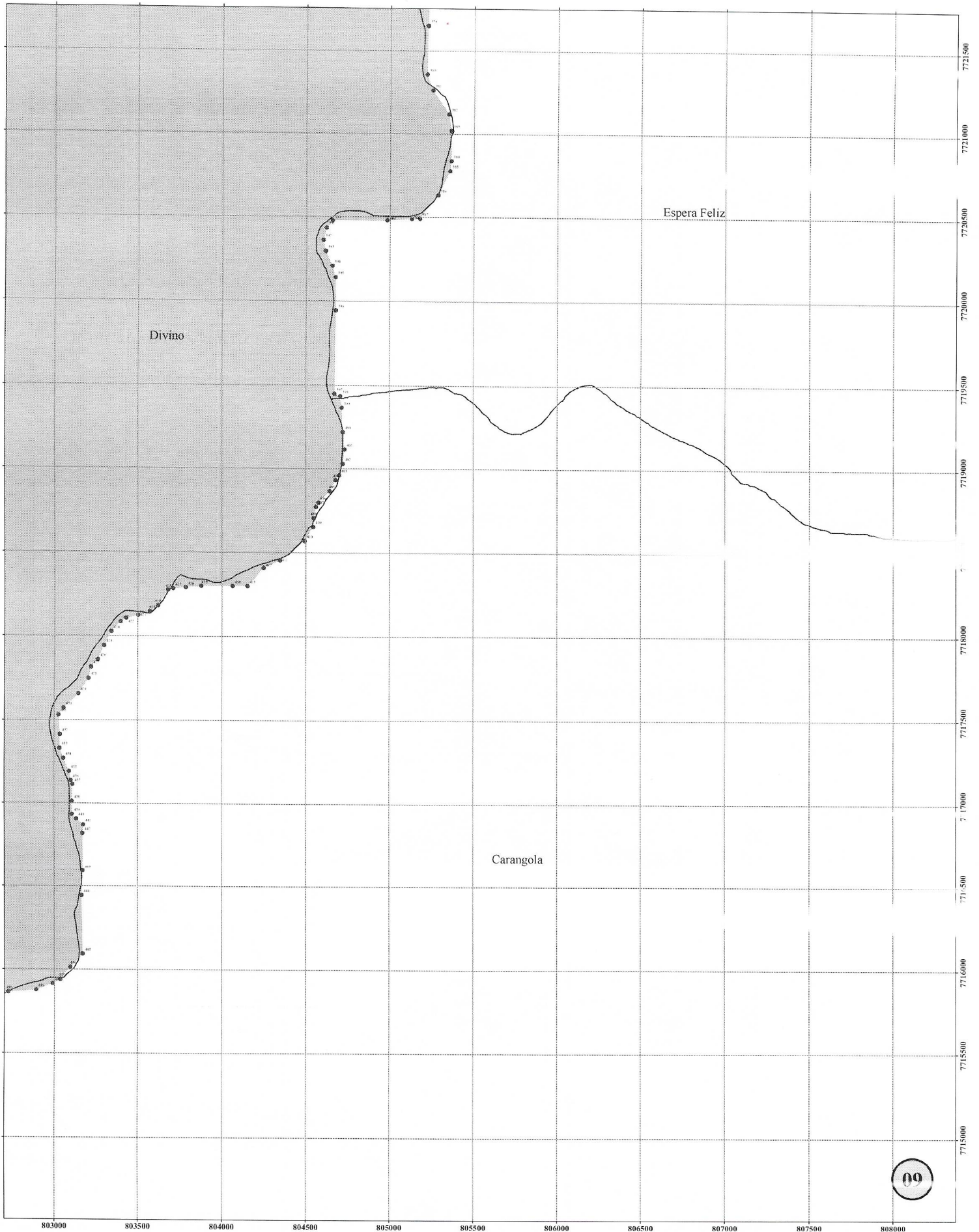
**LEGENDA**

Divisas intermunicipais

Área de Proteção Ambiental

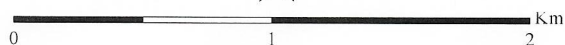
Vértices

INDICAÇÃO DOS VÉRTICES DA ÁREA DE PROTEÇÃO AMBIENTAL (APA) ÁRVORE BONITA, DIVINO, MINAS GERAIS



Escala 1:7.000  
Sistemas de Coordenadas Planas UTM  
Datum SIRGAS2000 Zona 23S  
Base de dados: IBGE & Pref. Divino  
Elaborado em: junho/2024

Responsável:  
Marcello Pinto de Almeida  
Engenheiro Florestal  
CREA: MG150064  
ART: (MG)20243125456




**LEGENDA**

Divisas intermunicipal

Vértices

00



# **PREFEITURA MUNICIPAL DE DIVINO**

Estado de Minas Gerais / CNPJ: 18.114.272/0001-88

---

## **ANEXO II**

### **MEMORIAL DESCRITIVO DE ESPECIFICAÇÃO DA APAM**

## MEMORIAL DESCRITIVO

**UNIDADE DE CONSERVAÇÃO:** Área de Proteção Ambiental (APA) Municipal Árvore Bonita

**MUNICÍPIO:** Divino **UF:** MG

**ÁREA (ha):** 9.400,0065 **PERÍMETRO (m):** 73.785,31

**DELIMITAÇÕES:** Partindo do vértice 00, de coordenadas N=7.733.931,68 e E=796.391,98; daí, segue com azimute de 55°23'15,93" e distância de 63,30 metros, até o vértice 01 de coordenadas N=7.733.967,63 e E=796.444,08 metros; daí, segue com azimute de 57°59'21,22" e distância de 38,34 metros, até o vértice 02 de coordenadas N=7.733.987,96 e E=796.476,59 metros; daí, segue com azimute de 94°07'33,25" e distância de 35,31 metros, até o vértice 03 de coordenadas N=7.733.985,41 e E=796.511,81 metros; daí, segue com azimute de 93°49'52,84" e distância de 38,01 metros, até o vértice 04 de coordenadas N=7.733.982,87 e E=796.549,74 metros; daí, segue com azimute de 77°33'31,29" e distância de 47,16 metros, até o vértice 05 de coordenadas N=7.733.993,04 e E=796.595,79 metros; daí, segue com azimute de 74°04'20,33" e distância de 64,80 metros, até o vértice 06 de coordenadas N=7.734.010,82 e E=796.658,10 metros; daí, segue com azimute de 16°30'06,63" e distância de 47,69 metros, até o vértice 07 de coordenadas N=7.734.056,54 e E=796.671,65 metros; daí, segue com azimute de 7°35'31,83" e distância de 41,00 metros, até o vértice 08 de coordenadas N=7.734.097,19 e E=796.677,07 metros; daí, segue com azimute de 34°26'01,48" e distância de 43,12 metros, até o vértice 09 de coordenadas N=7.734.132,75 e E=796.701,45 metros; daí, segue com azimute de 89°59'53,36" e distância de 24,38 metros, até o vértice 10 de coordenadas N=7.734.132,75 e E=796.725,83 metros; daí, segue com azimute de 75°57'38,53" e distância de 41,89 metros, até o vértice 11 de coordenadas N=7.734.142,91 e E=796.766,47 metros; daí, segue com azimute de 64°52'52,04" e distância de 29,92 metros, até o vértice 12 de coordenadas N=7.734.155,62 e E=796.793,56 metros; daí, segue com azimute de 76°48'29,85" e distância de 33,39 metros, até o vértice 13 de coordenadas N=7.734.163,24 e E=796.826,07 metros; daí, segue com azimute de 89°59'56,34" e distância de 35,22 metros, até o vértice 14 de coordenadas N=7.734.163,24 e E=796.861,29 metros; daí, segue com azimute de 99°40'32,68" e distância de 60,46 metros, até o vértice 15 de coordenadas N=7.734.153,08 e E=796.920,89 metros; daí, segue com azimute de 116°04'09,17" e distância de 69,37 metros, até o vértice 16 de coordenadas N=7.734.122,59 e E=796.983,20 metros; daí, segue com azimute de 108°49'40,71" e distância de 94,46 metros, até o vértice 17 de coordenadas N=7.734.092,11 e E=797.072,60 metros; daí, segue com azimute de 99°51'03,97" e distância de 74,24 metros, até o vértice 18 de coordenadas N=7.734.079,41 e E=797.145,75 metros; daí, segue com azimute de 95°32'25,40" e distância de 78,93 metros, até o vértice 19 de coordenadas N=7.734.071,79 e E=797.224,31 metros; daí, segue com azimute de 63°35'57,60" e distância de 51,42 metros, até o vértice 20 de coordenadas N=7.734.094,65 e E=797.270,37 metros; daí, segue com azimute de 66°11'21,44" e distância de 50,34 metros, até o vértice 21 de coordenadas N=7.734.114,97 e E=797.316,42 metros; daí, segue com azimute de 89°59'59,64" e distância de 56,89 metros, até o vértice 22 de coordenadas N=7.734.114,97 e E=797.373,32 metros; daí, segue com azimute de 88°19'17,80" e distância de 86,73 metros, até o vértice 23 de coordenadas N=7.734.117,51 e E=797.460,01 metros; daí, segue com azimute de 118°40'42,45" e distância de 37,06 metros, até o vértice 24 de coordenadas N=7.734.099,73 e E=797.492,52 metros; daí, segue com azimute de 147°04'38,75" e distância de 84,74 metros, até o vértice 25 de coordenadas N=7.734.028,60 e E=797.538,57 metros; daí, segue com azimute de 141°38'49,63" e distância de 100,42 metros, até o vértice 26 de coordenadas N=7.733.949,85 e E=797.600,88 metros; daí, segue com azimute de 138°22'25,55" e distância de 20,39 metros, até o vértice 27 de coordenadas N=7.733.934,61 e E=797.614,43 metros; daí, segue com azimute de 92°41'04,37" e distância de 108,48 metros, até o vértice 28 de coordenadas N=7.733.929,53 e E=797.722,79 metros; daí, segue com azimute de 93°21'14,18" e distância de 86,84 metros, até o vértice 29 de coordenadas N=7.733.924,45 e E=797.809,49 metros; daí, segue com azimute de 65°56'16,41" e distância de 62,31 metros, até o vértice 30 de coordenadas N=7.733.949,85 e E=797.866,38 metros; daí, segue com azimute de 78°38'19,40" e distância de 38,69 metros, até o vértice 31 de coordenadas N=7.733.957,47 e E=797.904,31 metros; daí, segue com azimute de 77°19'01,60" e distância de 69,42 metros, até o vértice 32 de coordenadas N=7.733.972,71 e E=797.972,03 metros; daí, segue com azimute de 90°00'00,19" e distância de 138,17 metros, até o vértice 33 de coordenadas N=7.733.972,71 e E=798.110,20 metros; daí, segue com azimute de 94°28'04,59" e distância de 97,83 metros, até o vértice 34 de coordenadas N=7.733.965,09 e E=798.207,73 metros; daí, segue com azimute de 113°05'05,41" e distância de 64,79 metros, até o vértice 35 de coordenadas N=7.733.939,69 e E=798.267,33 metros; daí, segue com azimute de 122°59'22,81" e distância de 41,99 metros, até o vértice 36 de coordenadas N=7.733.916,83 e E=798.302,55 metros; daí, segue com azimute de 97°37'48,09" e distância de 76,53 metros, até o vértice 37 de coordenadas N=7.733.906,66 e E=798.378,41 metros; daí, segue com azimute de 105°42'41,20" e distância de 56,29 metros, até o vértice 38 de coordenadas N=7.733.891,42 e E=798.432,59 metros; daí, segue com azimute de 112°25'11,40" e distância de 73,27 metros, até o vértice 39 de coordenadas N=7.733.863,48 e E=798.500,32 metros; daí, segue com azimute de 84°38'35,54" e distância de 81,63 metros, até o vértice 40 de coordenadas N=7.733.871,10 e E=798.581,59 metros; daí, segue com azimute de 67°22'34,95" e distância de 79,24 metros, até o vértice 41 de coordenadas N=7.733.901,58 e E=798.654,74 metros; daí, segue com azimute de 60°06'47,11" e distância de 96,87 metros, até o vértice 42 de coordenadas N=7.733.949,85 e E=798.738,72 metros; daí, segue com azimute de 85°20'22,34" e distância de 62,52 metros, até o vértice 43 de coordenadas N=7.733.954,93 e E=798.801,03 metros; daí, segue com azimute de 86°25'19,07" e distância de 40,72 metros, até o vértice 44 de coordenadas N=7.733.957,47 e E=798.841,67 metros; daí, segue com azimute de 120°08'02,65" e distância de 65,78 metros, até o vértice 45 de coordenadas N=7.733.924,45 e E=798.898,56 metros; daí, segue com azimute de 147°00'38,40" e distância de 69,66 metros, até o vértice 46 de coordenadas N=7.733.866,02 e E=798.936,49 metros; daí, segue com azimute de 130°40'47,93" e distância de 42,87 metros, até o vértice 47 de coordenadas N=7.733.838,08 e E=798.969,00 metros; daí, segue com azimute de 146°02'14,87" e distância de 58,19

metros, até o vértice **48** de coordenadas **N=7.733.789,81** e **E=799.001,51** metros; daí, segue com azimute de **151°55'59,07"** e distância de **51,82** metros, até o vértice **49** de coordenadas **N=7.733.744,08** e **E=799.025,89** metros; daí, segue com azimute de **179°59'59,30"** e distância de **58,43** metros, até o vértice **50** de coordenadas **N=7.733.685,66** e **E=799.025,89** metros; daí, segue com azimute de **203°06'07,96"** e distância de **110,47** metros, até o vértice **51** de coordenadas **N=7.733.584,05** e **E=798.982,54** metros; daí, segue com azimute de **203°34'14,87"** e distância de **60,97** metros, até o vértice **52** de coordenadas **N=7.733.528,16** e **E=798.958,16** metros; daí, segue com azimute de **207°10'45,97"** e distância de **77,10** metros, até o vértice **53** de coordenadas **N=7.733.459,57** e **E=798.922,94** metros; daí, segue com azimute de **190°04'41,16"** e distância de **61,92** metros, até o vértice **54** de coordenadas **N=7.733.398,60** e **E=798.912,11** metros; daí, segue com azimute de **189°19'04,43"** e distância de **66,93** metros, até o vértice **55** de coordenadas **N=7.733.332,55** e **E=798.901,27** metros; daí, segue com azimute de **181°04'19,21"** e distância de **144,82** metros, até o vértice **56** de coordenadas **N=7.733.187,76** e **E=798.898,56** metros; daí, segue com azimute de **183°06'13,58"** e distância de **150,10** metros, até o vértice **57** de coordenadas **N=7.733.037,88** e **E=798.890,43** metros; daí, segue com azimute de **169°01'36,50"** e distância de **56,93** metros, até o vértice **58** de coordenadas **N=7.732.981,99** e **E=798.901,27** metros; daí, segue com azimute de **162°35'06,53"** e distância de **45,26** metros, até o vértice **59** de coordenadas **N=7.732.938,81** e **E=798.914,81** metros; daí, segue com azimute de **154°08'16,63"** e distância de **62,11** metros, até o vértice **60** de coordenadas **N=7.732.882,92** e **E=798.941,91** metros; daí, segue com azimute de **183°03'08,75"** e distância de **101,76** metros, até o vértice **61** de coordenadas **N=7.732.781,31** e **E=798.936,49** metros; daí, segue com azimute de **199°34'09,93"** e distância de **56,62** metros, até o vértice **62** de coordenadas **N=7.732.727,96** e **E=798.917,52** metros; daí, segue com azimute de **216°07'02,79"** e distância de **59,75** metros, até o vértice **63** de coordenadas **N=7.732.679,69** e **E=798.882,30** metros; daí, segue com azimute de **198°25'54,72"** e distância de **85,69** metros, até o vértice **64** de coordenadas **N=7.732.598,40** e **E=798.855,21** metros; daí, segue com azimute de **182°39'14,41"** e distância de **58,49** metros, até o vértice **65** de coordenadas **N=7.732.539,98** e **E=798.852,50** metros; daí, segue com azimute de **185°32'15,64"** e distância de **56,15** metros, até o vértice **66** de coordenadas **N=7.732.484,09** e **E=798.847,09** metros; daí, segue com azimute de **186°45'29,17"** e distância de **69,07** metros, até o vértice **67** de coordenadas **N=7.732.415,50** e **E=798.838,96** metros; daí, segue com azimute de **122°00'36,80"** e distância de **67,09** metros, até o vértice **68** de coordenadas **N=7.732.379,94** e **E=798.895,85** metros; daí, segue com azimute de **119°48'48,35"** e distância de **56,20** metros, até o vértice **69** de coordenadas **N=7.732.351,99** e **E=798.944,61** metros; daí, segue com azimute de **90°00'02,14"** e distância de **56,89** metros, até o vértice **70** de coordenadas **N=7.732.351,99** e **E=799.001,51** metros; daí, segue com azimute de **107°21'23,87"** e distância de **42,58** metros, até o vértice **71** de coordenadas **N=7.732.339,29** e **E=799.042,14** metros; daí, segue com azimute de **105°59'16,40"** e distância de **101,45** metros, até o vértice **72** de coordenadas **N=7.732.311,35** e **E=799.139,67** metros; daí, segue com azimute de **116°09'31,40"** e distância de **63,38** metros, até o vértice **73** de coordenadas **N=7.732.283,41** e **E=799.196,56** metros; daí, segue com azimute de **136°49'04,08"** e distância de **87,10** metros, até o vértice **74** de coordenadas **N=7.732.219,90** e **E=799.256,17** metros; daí, segue com azimute de **167°57'34,70"** e distância de **38,96** metros, até o vértice **75** de coordenadas **N=7.732.181,79** e **E=799.264,29** metros; daí, segue com azimute de **222°25'54,24"** e distância de **48,18** metros, até o vértice **76** de coordenadas **N=7.732.146,23** e **E=799.231,78** metros; daí, segue com azimute de **216°44'31,60"** e distância de **31,70** metros, até o vértice **77** de coordenadas **N=7.732.120,83** e **E=799.212,82** metros; daí, segue com azimute de **176°11'08,57"** e distância de **40,74** metros, até o vértice **78** de coordenadas **N=7.732.080,18** e **E=799.215,53** metros; daí, segue com azimute de **186°05'14,34"** e distância de **76,64** metros, até o vértice **79** de coordenadas **N=7.732.003,97** e **E=799.207,40** metros; daí, segue com azimute de **182°20'57,86"** e distância de **66,10** metros, até o vértice **80** de coordenadas **N=7.731.937,92** e **E=799.204,69** metros; daí, segue com azimute de **179°59'58,82"** e distância de **55,89** metros, até o vértice **81** de coordenadas **N=7.731.882,04** e **E=799.204,69** metros; daí, segue com azimute de **186°05'14,34"** e distância de **76,64** metros, até o vértice **82** de coordenadas **N=7.731.805,83** e **E=799.196,56** metros; daí, segue com azimute de **180°00'00,29"** e distância de **45,73** metros, até o vértice **83** de coordenadas **N=7.731.760,10** e **E=799.196,56** metros; daí, segue com azimute de **188°39'44,87"** e distância de **71,95** metros, até o vértice **84** de coordenadas **N=7.731.688,97** e **E=799.185,73** metros; daí, segue com azimute de **217°17'53,68"** e distância de **67,06** metros, até o vértice **85** de coordenadas **N=7.731.635,62** e **E=799.145,09** metros; daí, segue com azimute de **206°39'00,44"** e distância de **96,64** metros, até o vértice **86** de coordenadas **N=7.731.549,25** e **E=799.101,74** metros; daí, segue com azimute de **218°01'43,39"** e distância de **48,37** metros, até o vértice **87** de coordenadas **N=7.731.511,15** e **E=799.071,94** metros; daí, segue com azimute de **239°37'36,29"** e distância de **50,24** metros, até o vértice **88** de coordenadas **N=7.731.485,75** e **E=799.028,60** metros; daí, segue com azimute de **237°59'27,67"** e distância de **19,17** metros, até o vértice **89** de coordenadas **N=7.731.475,59** e **E=799.012,34** metros; daí, segue com azimute de **276°35'29,19"** e distância de **6,17** metros, até o vértice **90** de coordenadas **N=7.731.476,29** e **E=799.006,22** metros; daí, segue com azimute de **196°13'04,76"** e distância de **23,57** metros, até o vértice **91** de coordenadas **N=7.731.453,66** e **E=798.999,63** metros; daí, segue com azimute de **176°24'35,47"** e distância de **35,04** metros, até o vértice **92** de coordenadas **N=7.731.418,69** e **E=799.001,83** metros; daí, segue com azimute de **179°59'58,79"** e distância de **37,03** metros, até o vértice **93** de coordenadas **N=7.731.381,65** e **E=799.001,83** metros; daí, segue com azimute de **184°04'04,32"** e distância de **30,94** metros, até o vértice **94** de coordenadas **N=7.731.350,79** e **E=798.999,63** metros; daí, segue com azimute de **201°11'47,28"** e distância de **24,27** metros, até o vértice **95** de coordenadas **N=7.731.328,16** e **E=798.990,86** metros; daí, segue com azimute de **184°21'22,40"** e distância de **28,89** metros, até o vértice **96** de coordenadas **N=7.731.299,35** e **E=798.988,66** metros; daí, segue com azimute de **188°39'43,52"** e distância de **43,70** metros, até o vértice **97** de coordenadas **N=7.731.256,15** e **E=798.982,08** metros; daí, segue com azimute de **197°16'41,17"** e distância de **51,71** metros, até o vértice **98** de coordenadas **N=7.731.206,77** e **E=798.966,72** metros; daí, segue com azimute de **205°21'37,26"** e distância de **40,98** metros, até o vértice **99** de coordenadas **N=7.731.169,73** e **E=798.949,17** metros; daí, segue com azimute de **89°59'55,97"** e distância de **26,33** metros, até o vértice **100** de coordenadas **N=7.731.169,74** e **E=798.975,50** metros; daí, segue com azimute de **70°10'08,46"** e distância de **30,32** metros, até o vértice **101** de coordenadas **N=7.731.180,02** e **E=799.004,02** metros;

daí, segue com azimute de 52°30'15,93" e distância de 30,42 metros, até o vértice **102** de coordenadas **N=7.731.198,54** e **E=799.028,16** metros; daí, segue com azimute de 71°10'15,38" e distância de 51,00 metros, até o vértice **103** de coordenadas **N=7.731.215,00** e **E=799.076,43** metros; daí, segue com azimute de 65°50'46,86" e distância de 55,31 metros, até o vértice **104** de coordenadas **N=7.731.237,63** e **E=799.126,90** metros; daí, segue com azimute de 53°37'09,50" e distância de 38,16 metros, até o vértice **105** de coordenadas **N=7.731.260,26** e **E=799.157,61** metros; daí, segue com azimute de 35°24'37,69" e distância de 22,72 metros, até o vértice **106** de coordenadas **N=7.731.278,78** e **E=799.170,78** metros; daí, segue com azimute de 90°00'00,73" e distância de 89,96 metros, até o vértice **107** de coordenadas **N=7.731.278,78** e **E=799.260,74** metros; daí, segue com azimute de 90°00'00,59" e distância de 201,86 metros, até o vértice **108** de coordenadas **N=7.731.278,78** e **E=799.462,60** metros; daí, segue com azimute de 67°41'41,18" e distância de 37,95 metros, até o vértice **109** de coordenadas **N=7.731.293,18** e **E=799.497,71** metros; daí, segue com azimute de 67°12'02,78" e distância de 69,02 metros, até o vértice **110** de coordenadas **N=7.731.319,93** e **E=799.561,34** metros; daí, segue com azimute de 70°47'50,63" e distância de 81,32 metros, até o vértice **111** de coordenadas **N=7.731.346,68** e **E=799.638,14** metros; daí, segue com azimute de 55°21'31,61" e distância de 50,67 metros, até o vértice **112** de coordenadas **N=7.731.375,48** e **E=799.679,83** metros; daí, segue com azimute de 85°52'28,59" e distância de 57,20 metros, até o vértice **113** de coordenadas **N=7.731.379,59** e **E=799.736,88** metros; daí, segue com azimute de 81°34'39,90" e distância de 42,14 metros, até o vértice **114** de coordenadas **N=7.731.385,77** e **E=799.778,57** metros; daí, segue com azimute de 111°53'40,46" e distância de 33,11 metros, até o vértice **115** de coordenadas **N=7.731.373,42** e **E=799.809,28** metros; daí, segue com azimute de 87°18'56,26" e distância de 43,93 metros, até o vértice **116** de coordenadas **N=7.731.375,48** e **E=799.853,17** metros; daí, segue com azimute de 96°10'29,37" e distância de 57,38 metros, até o vértice **117** de coordenadas **N=7.731.369,31** e **E=799.910,22** metros; daí, segue com azimute de 90°00'02,11" e distância de 43,88 metros, até o vértice **118** de coordenadas **N=7.731.369,31** e **E=799.954,10** metros; daí, segue com azimute de 118°46'34,42" e distância de 175,23 metros, até o vértice **119** de coordenadas **N=7.731.284,95** e **E=800.107,69** metros; daí, segue com azimute de 111°06'41,71" e distância de 39,98 metros, até o vértice **120** de coordenadas **N=7.731.270,55** e **E=800.144,99** metros; daí, segue com azimute de 118°34'00,61" e distância de 77,45 metros, até o vértice **121** de coordenadas **N=7.731.233,52** e **E=800.213,01** metros; daí, segue com azimute de 90°45'23,28" e distância de 155,80 metros, até o vértice **122** de coordenadas **N=7.731.231,46** e **E=800.368,80** metros; daí, segue com azimute de 84°21'48,00" e distância de 83,78 metros, até o vértice **123** de coordenadas **N=7.731.239,69** e **E=800.452,18** metros; daí, segue com azimute de 89°59'54,08" e distância de 37,30 metros, até o vértice **124** de coordenadas **N=7.731.239,69** e **E=800.489,48** metros; daí, segue com azimute de 67°41'45,77" e distância de 37,95 metros, até o vértice **125** de coordenadas **N=7.731.254,09** e **E=800.524,59** metros; daí, segue com azimute de 89°59'58,77" e distância de 46,08 metros, até o vértice **126** de coordenadas **N=7.731.254,09** e **E=800.570,66** metros; daí, segue com azimute de 89°59'58,92" e distância de 48,27 metros, até o vértice **127** de coordenadas **N=7.731.254,09** e **E=800.618,93** metros; daí, segue com azimute de 92°08'52,16" e distância de 54,89 metros, até o vértice **128** de coordenadas **N=7.731.252,03** e **E=800.673,79** metros; daí, segue com azimute de 92°54'06,25" e distância de 81,29 metros, até o vértice **129** de coordenadas **N=7.731.247,92** e **E=800.754,97** metros; daí, segue com azimute de 93°44'35,48" e distância de 94,55 metros, até o vértice **130** de coordenadas **N=7.731.241,75** e **E=800.849,32** metros; daí, segue com azimute de 90°00'00,57" e distância de 59,24 metros, até o vértice **131** de coordenadas **N=7.731.241,75** e **E=800.908,57** metros; daí, segue com azimute de 90°00'00,58" e distância de 65,83 metros, até o vértice **132** de coordenadas **N=7.731.241,75** e **E=800.974,39** metros; daí, segue com azimute de 94°35'42,04" e distância de 77,04 metros, até o vértice **133** de coordenadas **N=7.731.235,57** e **E=801.051,19** metros; daí, segue com azimute de 108°49'40,89" e distância de 102,00 metros, até o vértice **134** de coordenadas **N=7.731.202,65** e **E=801.147,73** metros; daí, segue com azimute de 105°25'06,54" e distância de 77,39 metros, até o vértice **135** de coordenadas **N=7.731.182,08** e **E=801.222,33** metros; daí, segue com azimute de 110°08'55,20" e distância de 107,51 metros, até o vértice **136** de coordenadas **N=7.731.145,05** e **E=801.323,26** metros; daí, segue com azimute de 106°13'33,51" e distância de 66,27 metros, até o vértice **137** de coordenadas **N=7.731.126,53** e **E=801.386,90** metros; daí, segue com azimute de 91°22'38,65" e distância de 85,60 metros, até o vértice **138** de coordenadas **N=7.731.124,47** e **E=801.472,47** metros; daí, segue com azimute de 89°20'41,18" e distância de 179,93 metros, até o vértice **139** de coordenadas **N=7.731.126,53** e **E=801.652,39** metros; daí, segue com azimute de 88°02'49,87" e distância de 120,75 metros, até o vértice **140** de coordenadas **N=7.731.130,64** e **E=801.773,07** metros; daí, segue com azimute de 95°56'52,57" e distância de 198,55 metros, até o vértice **141** de coordenadas **N=7.731.110,07** e **E=801.970,55** metros; daí, segue com azimute de 107°21'25,68" e distância de 75,86 metros, até o vértice **142** de coordenadas **N=7.731.087,44** e **E=802.042,95** metros; daí, segue com azimute de 129°48'40,60" e distância de 51,42 metros, até o vértice **143** de coordenadas **N=7.731.054,52** e **E=802.082,45** metros; daí, segue com azimute de 142°23'44,15" e distância de 46,74 metros, até o vértice **144** de coordenadas **N=7.731.017,48** e **E=802.110,97** metros; daí, segue com azimute de 92°29'50,35" e distância de 94,44 metros, até o vértice **145** de coordenadas **N=7.731.013,37** e **E=802.205,32** metros; daí, segue com azimute de 81°07'04,28" e distância de 53,30 metros, até o vértice **146** de coordenadas **N=7.731.021,60** e **E=802.257,98** metros; daí, segue com azimute de 71°49'51,33" e distância de 46,19 metros, até o vértice **147** de coordenadas **N=7.731.036,00** e **E=802.301,87** metros; daí, segue com azimute de 89°59'58,23" e distância de 89,96 metros, até o vértice **148** de coordenadas **N=7.731.036,00** e **E=802.391,83** metros; daí, segue com azimute de 90°00'00,59" e distância de 118,48 metros, até o vértice **149** de coordenadas **N=7.731.036,00** e **E=802.510,31** metros; daí, segue com azimute de 90°00'00,08" e distância de 85,57 metros, até o vértice **150** de coordenadas **N=7.731.036,00** e **E=802.595,89** metros; daí, segue com azimute de 88°19'18,16" e distância de 70,24 metros, até o vértice **151** de coordenadas **N=7.731.038,06** e **E=802.666,10** metros; daí, segue com azimute de 69°41'18,06" e distância de 88,91 metros, até o vértice **152** de coordenadas **N=7.731.068,92** e **E=802.749,48** metros; daí, segue com azimute de 69°26'24,31" e distância de 82,02 metros, até o vértice **153** de coordenadas **N=7.731.097,73** e **E=802.826,27** metros; daí, segue com azimute de 81°54'50,47" e distância de 73,13 metros, até o vértice **154** de coordenadas **N=7.731.108,01** e **E=802.898,68** metros; daí, segue com azimute de 86°01'36,67" e distância de 59,39

metros, até o vértice **155** de coordenadas **N=7.731.112,13** e **E=802.957,93** metros; daí, segue com azimute de 69°51'01,42" e distância de 53,76 metros, até o vértice **156** de coordenadas **N=7.731.130,64** e **E=803.008,39** metros; daí, segue com azimute de 46°17'50,55" e distância de 157,82 metros, até o vértice **157** de coordenadas **N=7.731.239,69** e **E=803.122,49** metros; daí, segue com azimute de 44°52'01,43" e distância de 43,54 metros, até o vértice **158** de coordenadas **N=7.731.270,55** e **E=803.153,21** metros; daí, segue com azimute de 89°59'54,32" e distância de 17,55 metros, até o vértice **159** de coordenadas **N=7.731.270,55** e **E=803.170,76** metros; daí, segue com azimute de 87°26'35,59" e distância de 46,12 metros, até o vértice **160** de coordenadas **N=7.731.272,61** e **E=803.216,84** metros; daí, segue com azimute de 99°23'46,64" e distância de 37,81 metros, até o vértice **161** de coordenadas **N=7.731.266,44** e **E=803.254,14** metros; daí, segue com azimute de 92°23'11,19" e distância de 98,82 metros, até o vértice **162** de coordenadas **N=7.731.262,32** e **E=803.352,88** metros; daí, segue com azimute de 82°22'16,60" e distância de 30,99 metros, até o vértice **163** de coordenadas **N=7.731.266,43** e **E=803.383,59** metros; daí, segue com azimute de 97°54'27,61" e distância de 59,81 metros, até o vértice **164** de coordenadas **N=7.731.258,21** e **E=803.442,84** metros; daí, segue com azimute de 119°53'11,80" e distância de 78,45 metros, até o vértice **165** de coordenadas **N=7.731.219,11** e **E=803.510,86** metros; daí, segue com azimute de 134°07'41,41" e distância de 88,65 metros, até o vértice **166** de coordenadas **N=7.731.157,39** e **E=803.574,49** metros; daí, segue com azimute de 140°02'21,73" e distância de 112,74 metros, até o vértice **167** de coordenadas **N=7.731.070,98** e **E=803.646,90** metros; daí, segue com azimute de 123°48'47,19" e distância de 55,46 metros, até o vértice **168** de coordenadas **N=7.731.040,12** e **E=803.692,97** metros; daí, segue com azimute de 174°17'24,19" e distância de 66,17 metros, até o vértice **169** de coordenadas **N=7.730.974,28** e **E=803.699,56** metros; daí, segue com azimute de 163°22'25,42" e distância de 53,68 metros, até o vértice **170** de coordenadas **N=7.730.922,84** e **E=803.714,92** metros; daí, segue com azimute de 156°02'30,65" e distância de 108,07 metros, até o vértice **171** de coordenadas **N=7.730.824,08** e **E=803.758,80** metros; daí, segue com azimute de 173°14'32,59" e distância de 93,23 metros, até o vértice **172** de coordenadas **N=7.730.731,50** e **E=803.769,77** metros; daí, segue com azimute de 155°14'30,65" e distância de 83,83 metros, até o vértice **173** de coordenadas **N=7.730.655,38** e **E=803.804,88** metros; daí, segue com azimute de 129°59'46,46" e distância de 54,42 metros, até o vértice **174** de coordenadas **N=7.730.620,40** e **E=803.846,57** metros; daí, segue com azimute de 167°57'34,36" e distância de 63,11 metros, até o vértice **175** de coordenadas **N=7.730.558,68** e **E=803.859,73** metros; daí, segue com azimute de 154°38'27,34" e distância de 40,98 metros, até o vértice **176** de coordenadas **N=7.730.521,64** e **E=803.877,28** metros; daí, segue com azimute de 180°29'33,67" e distância de 255,13 metros, até o vértice **177** de coordenadas **N=7.730.266,52** e **E=803.875,09** metros; daí, segue com azimute de 188°39'44,20" e distância de 43,70 metros, até o vértice **178** de coordenadas **N=7.730.223,31** e **E=803.868,51** metros; daí, segue com azimute de 165°54'45,97" e distância de 36,06 metros, até o vértice **179** de coordenadas **N=7.730.188,34** e **E=803.877,28** metros; daí, segue com azimute de 260°01'42,37" e distância de 35,65 metros, até o vértice **180** de coordenadas **N=7.730.182,16** e **E=803.842,18** metros; daí, segue com azimute de 180°00'00,58" e distância de 34,98 metros, até o vértice **181** de coordenadas **N=7.730.147,19** e **E=803.842,18** metros; daí, segue com azimute de 228°52'41,80" e distância de 84,47 metros, até o vértice **182** de coordenadas **N=7.730.091,64** e **E=803.778,55** metros; daí, segue com azimute de 253°46'28,24" e distância de 66,27 metros, até o vértice **183** de coordenadas **N=7.730.073,12** e **E=803.714,91** metros; daí, segue com azimute de 253°54'21,97" e distância de 59,38 metros, até o vértice **184** de coordenadas **N=7.730.056,66** e **E=803.657,87** metros; daí, segue com azimute de 206°12'29,18" e distância de 29,81 metros, até o vértice **185** de coordenadas **N=7.730.029,91** e **E=803.644,70** metros; daí, segue com azimute de 172°04'47,74" e distância de 47,78 metros, até o vértice **186** de coordenadas **N=7.729.982,59** e **E=803.651,28** metros; daí, segue com azimute de 187°55'11,18" e distância de 47,78 metros, até o vértice **187** de coordenadas **N=7.729.935,27** e **E=803.644,70** metros; daí, segue com azimute de 183°41'53,88" e distância de 68,04 metros, até o vértice **188** de coordenadas **N=7.729.867,38** e **E=803.640,31** metros; daí, segue com azimute de 209°18'15,60" e distância de 44,83 metros, até o vértice **189** de coordenadas **N=7.729.828,28** e **E=803.618,37** metros; daí, segue com azimute de 200°28'10,03" e distância de 43,92 metros, até o vértice **190** de coordenadas **N=7.729.787,14** e **E=803.603,01** metros; daí, segue com azimute de 189°40'59,82" e distância de 52,18 metros, até o vértice **191** de coordenadas **N=7.729.735,70** e **E=803.594,23** metros; daí, segue com azimute de 197°24'49,39" e distância de 36,66 metros, até o vértice **192** de coordenadas **N=7.729.700,72** e **E=803.583,26** metros; daí, segue com azimute de 156°53'52,97" e distância de 44,74 metros, até o vértice **193** de coordenadas **N=7.729.659,57** e **E=803.600,82** metros; daí, segue com azimute de 54°52'59,65" e distância de 53,65 metros, até o vértice **194** de coordenadas **N=7.729.690,44** e **E=803.644,70** metros; daí, segue com azimute de 47°50'38,77" e distância de 85,83 metros, até o vértice **195** de coordenadas **N=7.729.748,04** e **E=803.708,33** metros; daí, segue com azimute de 20°11'25,83" e distância de 63,57 metros, até o vértice **196** de coordenadas **N=7.729.807,71** e **E=803.730,27** metros; daí, segue com azimute de 75°39'17,39" e distância de 49,83 metros, até o vértice **197** de coordenadas **N=7.729.820,05** e **E=803.778,55** metros; daí, segue com azimute de 98°31'58,93" e distância de 55,47 metros, até o vértice **198** de coordenadas **N=7.729.811,82** e **E=803.833,40** metros; daí, segue com azimute de 95°32'23,89" e distância de 63,93 metros, até o vértice **199** de coordenadas **N=7.729.805,65** e **E=803.897,03** metros; daí, segue com azimute de 108°58'26,93" e distância de 69,61 metros, até o vértice **200** de coordenadas **N=7.729.783,02** e **E=803.962,86** metros; daí, segue com azimute de 99°15'40,80" e distância de 51,13 metros, até o vértice **201** de coordenadas **N=7.729.774,79** e **E=804.013,32** metros; daí, segue com azimute de 100°58'45,10" e distância de 64,82 metros, até o vértice **202** de coordenadas **N=7.729.762,45** e **E=804.076,95** metros; daí, segue com azimute de 125°48'10,69" e distância de 70,34 metros, até o vértice **203** de coordenadas **N=7.729.721,30** e **E=804.134,00** metros; daí, segue com azimute de 140°38'09,27" e distância de 69,19 metros, até o vértice **204** de coordenadas **N=7.729.667,80** e **E=804.177,89** metros; daí, segue com azimute de 148°48'50,91" e distância de 88,98 metros, até o vértice **205** de coordenadas **N=7.729.591,68** e **E=804.223,96** metros; daí, segue com azimute de 140°19'30,81" e distância de 144,35 metros, até o vértice **206** de coordenadas **N=7.729.480,58** e **E=804.316,12** metros; daí, segue com azimute de 119°21'47,64" e distância de 37,76 metros, até o vértice **207** de coordenadas **N=7.729.462,06** e **E=804.349,03** metros; daí, segue com azimute de 41°17'33,21" e distância de 46,55 metros, até o vértice **208** de coordenadas **N=7.729.497,04** e

E=804.379,75 metros; daí, segue com azimute de 63°43'57,09" e distância de 46,49 metros, até o vértice 209 de coordenadas N=7.729.517,61 e E=804.421,44 metros; daí, segue com azimute de 62°04'35,77" e distância de 57,12 metros, até o vértice 210 de coordenadas N=7.729.544,36 e E=804.471,90 metros; daí, segue com azimute de 93°21'13,50" e distância de 70,33 metros, até o vértice 211 de coordenadas N=7.729.540,24 e E=804.542,12 metros; daí, segue com azimute de 96°17'44,01" e distância de 112,58 metros, até o vértice 212 de coordenadas N=7.729.527,90 e E=804.654,02 metros; daí, segue com azimute de 101°46'13,77" e distância de 100,86 metros, até o vértice 213 de coordenadas N=7.729.507,32 e E=804.752,76 metros; daí, segue com azimute de 115°07'08,94" e distância de 82,39 metros, até o vértice 214 de coordenadas N=7.729.472,35 e E=804.827,36 metros; daí, segue com azimute de 68°06'20,58" e distância de 49,66 metros, até o vértice 215 de coordenadas N=7.729.490,86 e E=804.873,44 metros; daí, segue com azimute de 89°59'59,34" e distância de 65,83 metros, até o vértice 216 de coordenadas N=7.729.490,86 e E=804.939,26 metros; daí, segue com azimute de 64°52'50,94" e distância de 53,31 metros, até o vértice 217 de coordenadas N=7.729.513,50 e E=804.987,54 metros; daí, segue com azimute de 78°45'03,36" e distância de 73,83 metros, até o vértice 218 de coordenadas N=7.729.527,90 e E=805.059,94 metros; daí, segue com azimute de 54°52'56,03" e distância de 53,65 metros, até o vértice 219 de coordenadas N=7.729.558,76 e E=805.103,83 metros; daí, segue com azimute de 61°35'17,73" e distância de 64,86 metros, até o vértice 220 de coordenadas N=7.729.589,62 e E=805.160,88 metros; daí, segue com azimute de 77°47'24,71" e distância de 58,37 metros, até o vértice 221 de coordenadas N=7.729.601,97 e E=805.217,92 metros; daí, segue com azimute de 71°01'32,94" e distância de 69,61 metros, até o vértice 222 de coordenadas N=7.729.624,60 e E=805.283,75 metros; daí, segue com azimute de 88°06'57,02" e distância de 125,14 metros, até o vértice 223 de coordenadas N=7.729.628,71 e E=805.408,82 metros; daí, segue com azimute de 93°21'15,00" e distância de 70,33 metros, até o vértice 224 de coordenadas N=7.729.624,60 e E=805.479,03 metros; daí, segue com azimute de 103°29'19,13" e distância de 97,03 metros, até o vértice 225 de coordenadas N=7.729.601,97 e E=805.573,38 metros; daí, segue com azimute de 135°04'02,69" e distância de 90,09 metros, até o vértice 226 de coordenadas N=7.729.538,18 e E=805.637,01 metros; daí, segue com azimute de 146°12'41,07" e distância de 126,25 metros, até o vértice 227 de coordenadas N=7.729.433,25 e E=805.707,23 metros; daí, segue com azimute de 123°16'47,62" e distância de 52,49 metros, até o vértice 228 de coordenadas N=7.729.404,45 e E=805.751,11 metros; daí, segue com azimute de 143°39'55,95" e distância de 74,07 metros, até o vértice 229 de coordenadas N=7.729.344,79 e E=805.794,99 metros; daí, segue com azimute de 176°43'49,43" e distância de 115,40 metros, até o vértice 230 de coordenadas N=7.729.229,57 e E=805.801,57 metros; daí, segue com azimute de 130°09'40,88" e distância de 57,42 metros, até o vértice 231 de coordenadas N=7.729.192,53 e E=805.845,46 metros; daí, segue com azimute de 167°07'40,82" e distância de 59,09 metros, até o vértice 232 de coordenadas N=7.729.134,93 e E=805.858,62 metros; daí, segue com azimute de 148°23'49,31" e distância de 62,81 metros, até o vértice 233 de coordenadas N=7.729.081,43 e E=805.891,54 metros; daí, segue com azimute de 138°53'35,90" e distância de 60,07 metros, até o vértice 234 de coordenadas N=7.729.036,17 e E=805.931,03 metros; daí, segue com azimute de 159°54'55,21" e distância de 76,67 metros, até o vértice 235 de coordenadas N=7.728.964,16 e E=805.957,36 metros; daí, segue com azimute de 164°19'25,34" e distância de 40,60 metros, até o vértice 236 de coordenadas N=7.728.925,07 e E=805.968,33 metros; daí, segue com azimute de 188°39'45,33" e distância de 43,70 metros, até o vértice 237 de coordenadas N=7.728.881,86 e E=805.961,75 metros; daí, segue com azimute de 178°12'12,60" e distância de 69,99 metros, até o vértice 238 de coordenadas N=7.728.811,91 e E=805.963,94 metros; daí, segue com azimute de 116°34'10,32" e distância de 36,80 metros, até o vértice 239 de coordenadas N=7.728.795,45 e E=805.996,86 metros; daí, segue com azimute de 93°13'11,41" e distância de 109,88 metros, até o vértice 240 de coordenadas N=7.728.789,28 e E=806.106,57 metros; daí, segue com azimute de 117°12'48,17" e distância de 76,48 metros, até o vértice 241 de coordenadas N=7.728.754,30 e E=806.174,58 metros; daí, segue com azimute de 174°11'58,15" e distância de 43,43 metros, até o vértice 242 de coordenadas N=7.728.711,09 e E=806.178,97 metros; daí, segue com azimute de 188°05'40,44" e distância de 31,17 metros, até o vértice 243 de coordenadas N=7.728.680,23 e E=806.174,58 metros; daí, segue com azimute de 226°50'28,31" e distância de 60,16 metros, até o vértice 244 de coordenadas N=7.728.639,08 e E=806.130,70 metros; daí, segue com azimute de 230°00'16,11" e distância de 54,42 metros, até o vértice 245 de coordenadas N=7.728.604,11 e E=806.089,01 metros; daí, segue com azimute de 236°43'10,94" e distância de 78,74 metros, até o vértice 246 de coordenadas N=7.728.560,90 e E=806.023,19 metros; daí, segue com azimute de 221°51'17,58" e distância de 69,06 metros, até o vértice 247 de coordenadas N=7.728.509,46 e E=805.977,11 metros; daí, segue com azimute de 208°24'41,78" e distância de 161,40 metros, até o vértice 248 de coordenadas N=7.728.367,50 e E=805.900,31 metros; daí, segue com azimute de 209°18'18,24" e distância de 89,66 metros, até o vértice 249 de coordenadas N=7.728.289,32 e E=805.856,43 metros; daí, segue com azimute de 230°28'17,90" e distância de 71,12 metros, até o vértice 250 de coordenadas N=7.728.244,05 e E=805.801,58 metros; daí, segue com azimute de 235°32'44,75" e distância de 109,10 metros, até o vértice 251 de coordenadas N=7.728.182,33 e E=805.711,61 metros; daí, segue com azimute de 231°59'45,69" e distância de 83,54 metros, até o vértice 252 de coordenadas N=7.728.130,90 e E=805.645,79 metros; daí, segue com azimute de 224°11'49,41" e distância de 97,57 metros, até o vértice 253 de coordenadas N=7.728.060,94 e E=805.577,77 metros; daí, segue com azimute de 242°17'44,83" e distância de 123,91 metros, até o vértice 254 de coordenadas N=7.728.003,33 e E=805.468,06 metros; daí, segue com azimute de 242°17'43,68" e distância de 61,96 metros, até o vértice 255 de coordenadas N=7.727.974,53 e E=805.413,21 metros; daí, segue com azimute de 228°10'11,33" e distância de 64,78 metros, até o vértice 256 de coordenadas N=7.727.931,32 e E=805.364,93 metros; daí, segue com azimute de 230°48'24,19" e distância de 65,12 metros, até o vértice 257 de coordenadas N=7.727.890,17 e E=805.314,47 metros; daí, segue com azimute de 219°40'30,16" e distância de 48,12 metros, até o vértice 258 de coordenadas N=7.727.853,14 e E=805.283,75 metros; daí, segue com azimute de 242°11'23,16" e distância de 39,69 metros, até o vértice 259 de coordenadas N=7.727.834,62 e E=805.248,64 metros; daí, segue com azimute de 188°05'36,26" e distância de 31,17 metros, até o vértice 260 de coordenadas N=7.727.803,76 e E=805.244,25 metros; daí, segue com azimute de 195°40'34,92" e distância de 40,60 metros, até o vértice 261 de coordenadas N=7.727.764,67 e E=805.233,28 metros; daí, segue com azimute de

228°06'39,87" e distância de 67,79 metros, até o vértice 262 de coordenadas N=7.727.719,41 e E=805.182,82 metros; daí, segue com azimute de 239°30'39,92" e distância de 109,49 metros, até o vértice 263 de coordenadas N=7.727.663,86 e E=805.088,47 metros; daí, segue com azimute de 245°10'03,23" e distância de 186,17 metros, até o vértice 264 de coordenadas N=7.727.585,67 e E=804.919,52 metros; daí, segue com azimute de 255°15'13,01" e distância de 129,33 metros, até o vértice 265 de coordenadas N=7.727.552,75 e E=804.794,45 metros; daí, segue com azimute de 253°54'23,57" e distância de 59,38 metros, até o vértice 266 de coordenadas N=7.727.536,29 e E=804.737,40 metros; daí, segue com azimute de 198°44'34,55" e distância de 47,80 metros, até o vértice 267 de coordenadas N=7.727.491,03 e E=804.722,04 metros; daí, segue com azimute de 179°59'59,44" e distância de 65,84 metros, até o vértice 268 de coordenadas N=7.727.425,19 e E=804.722,04 metros; daí, segue com azimute de 181°13'18,68" e distância de 102,90 metros, até o vértice 269 de coordenadas N=7.727.322,32 e E=804.719,85 metros; daí, segue com azimute de 185°47'57,90" e distância de 43,43 metros, até o vértice 270 de coordenadas N=7.727.279,11 e E=804.715,46 metros; daí, segue com azimute de 188°05'36,80" e distância de 31,17 metros, até o vértice 271 de coordenadas N=7.727.248,25 e E=804.711,07 metros; daí, segue com azimute de 206°02'57,01" e distância de 54,96 metros, até o vértice 272 de coordenadas N=7.727.198,87 e E=804.686,93 metros; daí, segue com azimute de 203°06'05,27" e distância de 33,55 metros, até o vértice 273 de coordenadas N=7.727.168,01 e E=804.673,77 metros; daí, segue com azimute de 181°51'04,04" e distância de 67,93 metros, até o vértice 274 de coordenadas N=7.727.100,12 e E=804.671,58 metros; daí, segue com azimute de 182°10'55,38" e distância de 57,65 metros, até o vértice 275 de coordenadas N=7.727.042,51 e E=804.669,38 metros; daí, segue com azimute de 182°26'33,51" e distância de 51,48 metros, até o vértice 276 de coordenadas N=7.726.991,07 e E=804.667,19 metros; daí, segue com azimute de 185°47'57,95" e distância de 43,43 metros, até o vértice 277 de coordenadas N=7.726.947,87 e E=804.662,80 metros; daí, segue com azimute de 206°06'14,72" e distância de 84,77 metros, até o vértice 278 de coordenadas N=7.726.871,74 e E=804.625,50 metros; daí, segue com azimute de 211°21'28,70" e distância de 67,46 metros, até o vértice 279 de coordenadas N=7.726.814,13 e E=804.590,39 metros; daí, segue com azimute de 212°13'09,37" e distância de 53,50 metros, até o vértice 280 de coordenadas N=7.726.768,87 e E=804.561,87 metros; daí, segue com azimute de 156°02'23,99" e distância de 27,02 metros, até o vértice 281 de coordenadas N=7.726.744,18 e E=804.572,84 metros; daí, segue com azimute de 204°52'33,53" e distância de 52,16 metros, até o vértice 282 de coordenadas N=7.726.696,86 e E=804.550,90 metros; daí, segue com azimute de 243°50'28,70" e distância de 51,34 metros, até o vértice 283 de coordenadas N=7.726.674,23 e E=804.504,82 metros; daí, segue com azimute de 260°01'41,27" e distância de 35,64 metros, até o vértice 284 de coordenadas N=7.726.668,05 e E=804.469,71 metros; daí, segue com azimute de 235°42'31,60" e distância de 58,43 metros, até o vértice 285 de coordenadas N=7.726.635,14 e E=804.421,44 metros; daí, segue com azimute de 237°24'28,44" e distância de 57,29 metros, até o vértice 286 de coordenadas N=7.726.604,27 e E=804.373,17 metros; daí, segue com azimute de 257°14'47,48" e distância de 65,24 metros, até o vértice 287 de coordenadas N=7.726.589,87 e E=804.309,54 metros; daí, segue com azimute de 268°49'56,33" e distância de 100,95 metros, até o vértice 288 de coordenadas N=7.726.587,81 e E=804.208,60 metros; daí, segue com azimute de 300°55'28,08" e distância de 92,08 metros, até o vértice 289 de coordenadas N=7.726.635,13 e E=804.129,61 metros; daí, segue com azimute de 319°15'35,73" e distância de 70,60 metros, até o vértice 290 de coordenadas N=7.726.688,63 e E=804.083,54 metros; daí, segue com azimute de 321°20'47,54" e distância de 10,54 metros, até o vértice 291 de coordenadas N=7.726.696,86 e E=804.076,95 metros; daí, segue com azimute de 252°38'30,43" e distância de 20,69 metros, até o vértice 292 de coordenadas N=7.726.690,69 e E=804.057,21 metros; daí, segue com azimute de 255°00'07,24" e distância de 31,80 metros, até o vértice 293 de coordenadas N=7.726.682,46 e E=804.026,49 metros; daí, segue com azimute de 261°07'02,63" e distância de 13,32 metros, até o vértice 294 de coordenadas N=7.726.680,40 e E=804.013,32 metros; daí, segue com azimute de 177°49'07,38" e distância de 57,65 metros, até o vértice 295 de coordenadas N=7.726.622,79 e E=804.015,52 metros; daí, segue com azimute de 185°32'18,01" e distância de 45,48 metros, até o vértice 296 de coordenadas N=7.726.577,53 e E=804.011,13 metros; daí, segue com azimute de 172°59'04,43" e distância de 53,90 metros, até o vértice 297 de coordenadas N=7.726.524,03 e E=804.017,71 metros; daí, segue com azimute de 127°05'47,07" e distância de 85,28 metros, até o vértice 298 de coordenadas N=7.726.472,60 e E=804.085,73 metros; daí, segue com azimute de 159°44'17,66" e distância de 57,02 metros, até o vértice 299 de coordenadas N=7.726.419,10 e E=804.105,48 metros; daí, segue com azimute de 162°27'49,35" e distância de 58,26 metros, até o vértice 300 de coordenadas N=7.726.363,55 e E=804.123,03 metros; daí, segue com azimute de 179°01'49,53" e distância de 129,64 metros, até o vértice 301 de coordenadas N=7.726.233,93 e E=804.125,22 metros; daí, segue com azimute de 175°55'56,49" e distância de 30,94 metros, até o vértice 302 de coordenadas N=7.726.203,07 e E=804.127,42 metros; daí, segue com azimute de 241°48'57,40" e distância de 17,43 metros, até o vértice 303 de coordenadas N=7.726.194,84 e E=804.112,06 metros; daí, segue com azimute de 189°33'29,97" e distância de 39,64 metros, até o vértice 304 de coordenadas N=7.726.155,75 e E=804.105,48 metros; daí, segue com azimute de 158°12'07,67" e distância de 17,73 metros, até o vértice 305 de coordenadas N=7.726.139,29 e E=804.112,06 metros; daí, segue com azimute de 226°50'28,60" e distância de 21,06 metros, até o vértice 306 de coordenadas N=7.726.124,89 e E=804.096,70 metros; daí, segue com azimute de 249°26'31,49" e distância de 11,72 metros, até o vértice 307 de coordenadas N=7.726.120,77 e E=804.085,73 metros; daí, segue com azimute de 213°41'01,65" e distância de 39,56 metros, até o vértice 308 de coordenadas N=7.726.087,85 e E=804.063,79 metros; daí, segue com azimute de 193°19'59,50" e distância de 57,09 metros, até o vértice 309 de coordenadas N=7.726.032,30 e E=804.050,62 metros; daí, segue com azimute de 183°35'20,99" e distância de 70,09 metros, até o vértice 310 de coordenadas N=7.725.962,35 e E=804.046,24 metros; daí, segue com azimute de 195°52'30,43" e distância de 32,09 metros, até o vértice 311 de coordenadas N=7.725.931,49 e E=804.037,46 metros; daí, segue com azimute de 228°57'12,54" e distância de 40,73 metros, até o vértice 312 de coordenadas N=7.725.904,74 e E=804.006,74 metros; daí, segue com azimute de 265°07'38,49" e distância de 48,45 metros, até o vértice 313 de coordenadas N=7.725.900,63 e E=803.958,47 metros; daí, segue com azimute de 245°30'48,42" e distância de 84,39 metros, até o vértice 314 de coordenadas N=7.725.865,65 e E=803.881,67 metros; daí, segue com azimute de 244°52'52,79" e distância de 58,16 metros, até o vértice 315 de

coordenadas **N=7.725.840,96** e **E=803.829,01** metros; daí, segue com azimute de 238°38'14,41" e distância de 51,39 metros, até o vértice **316** de coordenadas **N=7.725.814,22** e **E=803.785,13** metros; daí, segue com azimute de 183°35'24,31" e distância de 35,04 metros, até o vértice **317** de coordenadas **N=7.725.779,24** e **E=803.782,93** metros; daí, segue com azimute de 177°20'41,98" e distância de 47,37 metros, até o vértice **318** de coordenadas **N=7.725.731,92** e **E=803.785,13** metros; daí, segue com azimute de 171°54'27,84" e distância de 31,17 metros, até o vértice **319** de coordenadas **N=7.725.701,06** e **E=803.789,52** metros; daí, segue com azimute de 174°42'06,00" e distância de 47,52 metros, até o vértice **320** de coordenadas **N=7.725.653,74** e **E=803.793,90** metros; daí, segue com azimute de 173°54'47,95" e distância de 41,38 metros, até o vértice **321** de coordenadas **N=7.725.612,59** e **E=803.798,29** metros; daí, segue com azimute de 195°52'26,96" e distância de 32,09 metros, até o vértice **322** de coordenadas **N=7.725.581,72** e **E=803.789,52** metros; daí, segue com azimute de 185°04'45,41" e distância de 49,57 metros, até o vértice **323** de coordenadas **N=7.725.532,35** e **E=803.785,13** metros; daí, segue com azimute de 224°59'37,97" e distância de 46,55 metros, até o vértice **324** de coordenadas **N=7.725.499,43** e **E=803.752,22** metros; daí, segue com azimute de 194°55'43,40" e distância de 25,55 metros, até o vértice **325** de coordenadas **N=7.725.474,74** e **E=803.745,63** metros; daí, segue com azimute de 119°59'11,40" e distância de 32,93 metros, até o vértice **326** de coordenadas **N=7.725.458,28** e **E=803.774,16** metros; daí, segue com azimute de 127°45'41,58" e distância de 127,67 metros, até o vértice **327** de coordenadas **N=7.725.380,10** e **E=803.875,09** metros; daí, segue com azimute de 123°40'25,68" e distância de 100,19 metros, até o vértice **328** de coordenadas **N=7.725.324,54** e **E=803.958,47** metros; daí, segue com azimute de 126°10'53,64" e distância de 135,92 metros, até o vértice **329** de coordenadas **N=7.725.244,30** e **E=804.068,18** metros; daí, segue com azimute de 151°55'53,47" e distância de 74,61 metros, até o vértice **330** de coordenadas **N=7.725.178,47** e **E=804.103,28** metros; daí, segue com azimute de 144°35'18,59" e distância de 174,19 metros, até o vértice **331** de coordenadas **N=7.725.036,50** e **E=804.204,22** metros; daí, segue com azimute de 154°54'39,29" e distância de 186,29 metros, até o vértice **332** de coordenadas **N=7.724.867,79** e **E=804.283,21** metros; daí, segue com azimute de 158°36'24,04" e distância de 108,27 metros, até o vértice **333** de coordenadas **N=7.724.766,98** e **E=804.322,70** metros; daí, segue com azimute de 172°59'05,97" e distância de 53,90 metros, até o vértice **334** de coordenadas **N=7.724.713,49** e **E=804.329,28** metros; daí, segue com azimute de 169°38'21,07" e distância de 73,20 metros, até o vértice **335** de coordenadas **N=7.724.641,47** e **E=804.342,45** metros; daí, segue com azimute de 155°39'23,64" e distância de 74,52 metros, até o vértice **336** de coordenadas **N=7.724.573,58** e **E=804.373,17** metros; daí, segue com azimute de 173°14'31,15" e distância de 37,29 metros, até o vértice **337** de coordenadas **N=7.724.536,54** e **E=804.377,56** metros; daí, segue com azimute de 104°42'41,62" e distância de 56,71 metros, até o vértice **338** de coordenadas **N=7.724.522,14** e **E=804.432,41** metros; daí, segue com azimute de 109°39'26,94" e distância de 97,86 metros, até o vértice **339** de coordenadas **N=7.724.489,22** e **E=804.524,56** metros; daí, segue com azimute de 120°15'40,26" e distância de 114,31 metros, até o vértice **340** de coordenadas **N=7.724.431,62** e **E=804.623,30** metros; daí, segue com azimute de 148°23'50,87" e distância de 62,81 metros, até o vértice **341** de coordenadas **N=7.724.378,12** e **E=804.656,22** metros; daí, segue com azimute de 162°27'48,41" e distância de 58,26 metros, até o vértice **342** de coordenadas **N=7.724.322,57** e **E=804.673,77** metros; daí, segue com azimute de 170°26'30,38" e distância de 158,57 metros, até o vértice **343** de coordenadas **N=7.724.166,21** e **E=804.700,10** metros; daí, segue com azimute de 176°18'06,27" e distância de 136,07 metros, até o vértice **344** de coordenadas **N=7.724.030,41** e **E=804.708,88** metros; daí, segue com azimute de 175°46'22,14" e distância de 208,37 metros, até o vértice **345** de coordenadas **N=7.723.822,61** e **E=804.724,24** metros; daí, segue com azimute de 165°04'18,30" e distância de 119,24 metros, até o vértice **346** de coordenadas **N=7.723.707,40** e **E=804.754,95** metros; daí, segue com azimute de 143°48'00,01" e distância de 130,03 metros, até o vértice **347** de coordenadas **N=7.723.602,47** e **E=804.831,75** metros; daí, segue com azimute de 122°20'37,88" e distância de 199,98 metros, até o vértice **348** de coordenadas **N=7.723.495,48** e **E=805.000,70** metros; daí, segue com azimute de 155°17'06,85" e distância de 215,17 metros, até o vértice **349** de coordenadas **N=7.723.300,02** e **E=805.090,66** metros; daí, segue com azimute de 155°52'18,05" e distância de 112,72 metros, até o vértice **350** de coordenadas **N=7.723.197,15** e **E=805.136,74** metros; daí, segue com azimute de 179°59'59,54" e distância de 244,84 metros, até o vértice **351** de coordenadas **N=7.722.952,32** e **E=805.136,74** metros; daí, segue com azimute de 138°53'37,76" e distância de 30,04 metros, até o vértice **352** de coordenadas **N=7.722.929,68** e **E=805.156,49** metros; daí, segue com azimute de 175°38'39,76" e distância de 28,89 metros, até o vértice **353** de coordenadas **N=7.722.900,88** e **E=805.158,68** metros; daí, segue com azimute de 190°58'29,78" e distância de 23,05 metros, até o vértice **354** de coordenadas **N=7.722.878,25** e **E=805.154,29** metros; daí, segue com azimute de 264°03'15,00" e distância de 19,85 metros, até o vértice **355** de coordenadas **N=7.722.876,19** e **E=805.134,55** metros; daí, segue com azimute de 244°52'52,74" e distância de 29,08 metros, até o vértice **356** de coordenadas **N=7.722.863,85** e **E=805.108,22** metros; daí, segue com azimute de 203°06'10,13" e distância de 22,37 metros, até o vértice **357** de coordenadas **N=7.722.843,27** e **E=805.099,44** metros; daí, segue com azimute de 208°04'00,00" e distância de 23,32 metros, até o vértice **358** de coordenadas **N=7.722.822,70** e **E=805.088,47** metros; daí, segue com azimute de 239°10'28,38" e distância de 28,11 metros, até o vértice **359** de coordenadas **N=7.722.808,29** e **E=805.064,33** metros; daí, segue com azimute de 237°59'28,99" e distância de 15,53 metros, até o vértice **360** de coordenadas **N=7.722.800,06** e **E=805.051,17** metros; daí, segue com azimute de 180°00'00,32" e distância de 20,57 metros, até o vértice **361** de coordenadas **N=7.722.779,49** e **E=805.051,17** metros; daí, segue com azimute de 229°33'14,21" e distância de 31,71 metros, até o vértice **362** de coordenadas **N=7.722.758,92** e **E=805.027,03** metros; daí, segue com azimute de 229°33'18,32" e distância de 31,72 metros, até o vértice **363** de coordenadas **N=7.722.738,34** e **E=805.002,89** metros; daí, segue com azimute de 226°50'29,06" e distância de 33,09 metros, até o vértice **364** de coordenadas **N=7.722.715,71** e **E=804.978,76** metros; daí, segue com azimute de 240°00'51,34" e distância de 32,93 metros, até o vértice **365** de coordenadas **N=7.722.699,25** e **E=804.950,24** metros; daí, segue com azimute de 228°57'11,89" e distância de 40,73 metros, até o vértice **366** de coordenadas **N=7.722.672,50** e **E=804.919,52** metros; daí, segue com azimute de 213°41'07,78" e distância de 39,56 metros, até o vértice **367** de coordenadas **N=7.722.639,58** e **E=804.897,57** metros; daí, segue com azimute de 187°17'34,64" e distância de 51,86 metros, até o vértice **368** de coordenadas **N=7.722.588,15** e **E=804.890,99** metros;

daí, segue com azimute de 175°55'58,90" e distância de 61,88 metros, até o vértice **369** de coordenadas **N=7.722.526,42** e **E=804.895,38** metros; daí, segue com azimute de 164°07'28,83" e distância de 32,09 metros, até o vértice **370** de coordenadas **N=7.722.495,56** e **E=804.904,16** metros; daí, segue com azimute de 145°42'45,55" e distância de 151,90 metros, até o vértice **371** de coordenadas **N=7.722.370,06** e **E=804.989,73** metros; daí, segue com azimute de 170°40'56,85" e distância de 81,31 metros, até o vértice **372** de coordenadas **N=7.722.289,82** e **E=805.002,90** metros; daí, segue com azimute de 151°55'54,27" e distância de 46,63 metros, até o vértice **373** de coordenadas **N=7.722.248,67** e **E=805.024,84** metros; daí, segue com azimute de 172°35'23,23" e distância de 85,07 metros, até o vértice **374** de coordenadas **N=7.722.164,31** e **E=805.035,81** metros; daí, segue com azimute de 176°30'47,54" e distância de 72,14 metros, até o vértice **375** de coordenadas **N=7.722.092,30** e **E=805.040,20** metros; daí, segue com azimute de 161°12'10,86" e distância de 102,15 metros, até o vértice **376** de coordenadas **N=7.721.995,61** e **E=805.073,11** metros; daí, segue com azimute de 143°25'44,44" e distância de 176,77 metros, até o vértice **377** de coordenadas **N=7.721.853,64** e **E=805.178,43** metros; daí, segue com azimute de 146°09'52,87" e distância de 86,69 metros, até o vértice **378** de coordenadas **N=7.721.781,63** e **E=805.226,70** metros; daí, segue com azimute de 181°00'04,76" e distância de 125,52 metros, até o vértice **379** de coordenadas **N=7.721.656,13** e **E=805.224,51** metros; daí, segue com azimute de 180°50'13,10" e distância de 300,42 metros, até o vértice **380** de coordenadas **N=7.721.355,74** e **E=805.220,12** metros; daí, segue com azimute de 160°02'48,12" e distância de 102,88 metros, até o vértice **381** de coordenadas **N=7.721.259,04** e **E=805.255,23** metros; daí, segue com azimute de 145°46'54,87" e distância de 171,68 metros, até o vértice **382** de coordenadas **N=7.721.117,08** e **E=805.351,77** metros; daí, segue com azimute de 172°24'26,27" e distância de 99,63 metros, até o vértice **383** de coordenadas **N=7.721.018,32** e **E=805.364,93** metros; daí, segue com azimute de 179°59'59,09" e distância de 183,11 metros, até o vértice **384** de coordenadas **N=7.720.835,21** e **E=805.364,93** metros; daí, segue com azimute de 186°17'46,28" e distância de 60,03 metros, até o vértice **385** de coordenadas **N=7.720.775,54** e **E=805.358,35** metros; daí, segue com azimute de 206°18'59,37" e distância de 158,38 metros, até o vértice **386** de coordenadas **N=7.720.633,58** e **E=805.288,14** metros; daí, segue com azimute de 217°41'48,90" e distância de 179,41 metros, até o vértice **387** de coordenadas **N=7.720.491,62** e **E=805.178,43** metros; daí, segue com azimute de 267°33'34,10" e distância de 48,32 metros, até o vértice **388** de coordenadas **N=7.720.489,56** e **E=805.130,16** metros; daí, segue com azimute de 266°47'44,72" e distância de 147,24 metros, até o vértice **389** de coordenadas **N=7.720.481,33** e **E=804.983,15** metros; daí, segue com azimute de 269°16'44,21" e distância de 326,96 metros, até o vértice **390** de coordenadas **N=7.720.477,21** e **E=804.656,22** metros; daí, segue com azimute de 220°28'11,15" e distância de 54,09 metros, até o vértice **391** de coordenadas **N=7.720.436,06** e **E=804.621,11** metros; daí, segue com azimute de 195°20'06,66" e distância de 74,67 metros, até o vértice **392** de coordenadas **N=7.720.364,05** e **E=804.601,36** metros; daí, segue com azimute de 166°52'07,34" e distância de 67,01 metros, até o vértice **393** de coordenadas **N=7.720.298,22** e **E=804.616,72** metros; daí, segue com azimute de 155°56'34,38" e distância de 96,89 metros, até o vértice **394** de coordenadas **N=7.720.209,75** e **E=804.656,22** metros; daí, segue com azimute de 163°46'57,90" e distância de 70,71 metros, até o vértice **395** de coordenadas **N=7.720.141,85** e **E=804.675,96** metros; daí, segue com azimute de 179°21'49,10" e distância de 197,53 metros, até o vértice **396** de coordenadas **N=7.719.944,34** e **E=804.678,16** metros; daí, segue com azimute de 180°45'49,37" e distância de 493,83 metros, até o vértice **397** de coordenadas **N=7.719.450,55** e **E=804.671,57** metros; daí, segue com azimute de 112°18'19,76" e distância de 37,95 metros, até o vértice **398** de coordenadas **N=7.719.436,15** e **E=804.706,68** metros; daí, segue com azimute de 172°50'55,97" e distância de 70,50 metros, até o vértice **399** de coordenadas **N=7.719.366,19** e **E=804.715,46** metros; daí, segue com azimute de 177°25'12,21" e distância de 146,23 metros, até o vértice **400** de coordenadas **N=7.719.220,12** e **E=804.722,04** metros; daí, segue com azimute de 174°01'51,81" e distância de 105,50 metros, até o vértice **401** de coordenadas **N=7.719.115,19** e **E=804.733,01** metros; daí, segue com azimute de 187°14'06,69" e distância de 87,11 metros, até o vértice **402** de coordenadas **N=7.719.028,77** e **E=804.722,04** metros; daí, segue com azimute de 197°54'35,79" e distância de 71,35 metros, até o vértice **403** de coordenadas **N=7.718.960,88** e **E=804.700,10** metros; daí, segue com azimute de 217°17'49,57" e distância de 36,21 metros, até o vértice **404** de coordenadas **N=7.718.932,07** e **E=804.678,16** metros; daí, segue com azimute de 207°20'34,51" e distância de 76,43 metros, até o vértice **405** de coordenadas **N=7.718.864,18** e **E=804.643,05** metros; daí, segue com azimute de 224°06'45,76" e distância de 94,57 metros, até o vértice **406** de coordenadas **N=7.718.796,28** e **E=804.577,23** metros; daí, segue com azimute de 211°53'06,51" e distância de 29,08 metros, até o vértice **407** de coordenadas **N=7.718.771,59** e **E=804.561,87** metros; daí, segue com azimute de 190°58'24,73" e distância de 69,16 metros, até o vértice **408** de coordenadas **N=7.718.703,70** e **E=804.548,70** metros; daí, segue com azimute de 182°32'40,13" e distância de 49,43 metros, até o vértice **409** de coordenadas **N=7.718.654,32** e **E=804.546,51** metros; daí, segue com azimute de 211°58'30,37" e distância de 99,44 metros, até o vértice **410** de coordenadas **N=7.718.569,96** e **E=804.493,85** metros; daí, segue com azimute de 232°19'28,03" e distância de 188,51 metros, até o vértice **411** de coordenadas **N=7.718.454,75** e **E=804.344,64** metros; daí, segue com azimute de 244°52'51,27" e distância de 106,63 metros, até o vértice **412** de coordenadas **N=7.718.409,48** e **E=804.248,10** metros; daí, segue com azimute de 221°31'14,06" e distância de 145,64 metros, até o vértice **413** de coordenadas **N=7.718.300,44** e **E=804.151,56** metros; daí, segue com azimute de 269°59'59,87" e distância de 87,77 metros, até o vértice **414** de coordenadas **N=7.718.300,44** e **E=804.063,79** metros; daí, segue com azimute de 269°59'59,01" e distância de 186,51 metros, até o vértice **415** de coordenadas **N=7.718.300,44** e **E=803.877,28** metros; daí, segue com azimute de 264°53'49,63" e distância de 92,52 metros, até o vértice **416** de coordenadas **N=7.718.292,21** e **E=803.785,13** metros; daí, segue com azimute de 263°42'17,97" e distância de 75,05 metros, até o vértice **417** de coordenadas **N=7.718.283,98** e **E=803.710,53** metros; daí, segue com azimute de 255°00'04,55" e distância de 31,80 metros, até o vértice **418** de coordenadas **N=7.718.275,75** e **E=803.679,81** metros; daí, segue com azimute de 212°36'50,56" e distância de 109,92 metros, até o vértice **419** de coordenadas **N=7.718.183,17** e **E=803.620,57** metros; daí, segue com azimute de 234°04'27,82" e distância de 59,61 metros, até o vértice **420** de coordenadas **N=7.718.148,19** e **E=803.572,29** metros; daí, segue com azimute de 252°08'01,70" e distância de 73,77 metros, até o vértice **421** de coordenadas **N=7.718.125,56** e **E=803.502,08** metros;

daí, segue com azimute de 255°39'19,50" e distância de 74,74 metros, até o vértice **422** de coordenadas **N=7.718.107,04** e **E=803.429,67** metros; daí, segue com azimute de 237°59'19,74" e distância de 38,81 metros, até o vértice **423** de coordenadas **N=7.718.086,47** e **E=803.396,76** metros; daí, segue com azimute de 222°35'40,01" e distância de 81,05 metros, até o vértice **424** de coordenadas **N=7.718.026,80** e **E=803.341,91** metros; daí, segue com azimute de 208°04'05,04" e distância de 93,27 metros, até o vértice **425** de coordenadas **N=7.717.944,50** e **E=803.298,02** metros; daí, segue com azimute de 203°51'16,08" e distância de 92,23 metros, até o vértice **426** de coordenadas **N=7.717.860,15** e **E=803.260,72** metros; daí, segue com azimute de 222°25'50,89" e distância de 58,54 metros, até o vértice **427** de coordenadas **N=7.717.816,94** e **E=803.221,22** metros; daí, segue com azimute de 193°07'53,66" e distância de 67,61 metros, até o vértice **428** de coordenadas **N=7.717.751,10** e **E=803.205,87** metros; daí, segue com azimute de 213°34'01,79" e distância de 111,11 metros, até o vértice **429** de coordenadas **N=7.717.658,52** e **E=803.144,43** metros; daí, segue com azimute de 225°26'43,12" e distância de 123,17 metros, até o vértice **430** de coordenadas **N=7.717.572,11** e **E=803.056,66** metros; daí, segue com azimute de 216°44'31,21" e distância de 51,35 metros, até o vértice **431** de coordenadas **N=7.717.530,96** e **E=803.025,94** metros; daí, segue com azimute de 175°43'12,31" e distância de 117,60 metros, até o vértice **432** de coordenadas **N=7.717.413,68** e **E=803.034,72** metros; daí, segue com azimute de 181°31'37,22" e distância de 82,33 metros, até o vértice **433** de coordenadas **N=7.717.331,38** e **E=803.032,53** metros; daí, segue com azimute de 157°58'33,51" e distância de 64,36 metros, até o vértice **434** de coordenadas **N=7.717.271,72** e **E=803.056,66** metros; daí, segue com azimute de 157°41'52,84" e distância de 86,73 metros, até o vértice **435** de coordenadas **N=7.717.191,48** e **E=803.089,57** metros; daí, segue com azimute de 168°49'40,99" e distância de 56,62 metros, até o vértice **436** de coordenadas **N=7.717.135,93** e **E=803.100,55** metros; daí, segue com azimute de 156°02'32,81" e distância de 27,02 metros, até o vértice **437** de coordenadas **N=7.717.111,24** e **E=803.111,52** metros; daí, segue com azimute de 182°29'31,96" e distância de 100,91 metros, até o vértice **438** de coordenadas **N=7.717.010,42** e **E=803.107,13** metros; daí, segue com azimute de 179°59'59,88" e distância de 78,18 metros, até o vértice **439** de coordenadas **N=7.716.932,24** e **E=803.107,13** metros; daí, segue com azimute de 135°26'58,35" e distância de 37,53 metros, até o vértice **440** de coordenadas **N=7.716.905,49** e **E=803.133,46** metros; daí, segue com azimute de 131°36'58,81" e distância de 55,76 metros, até o vértice **441** de coordenadas **N=7.716.868,46** e **E=803.175,15** metros; daí, segue com azimute de 185°04'45,73" e distância de 49,57 metros, até o vértice **442** de coordenadas **N=7.716.819,08** e **E=803.170,76** metros; daí, segue com azimute de 180°00'00,06" e distância de 226,32 metros, até o vértice **443** de coordenadas **N=7.716.592,76** e **E=803.170,76** metros; daí, segue com azimute de 182°30'33,15" e distância de 150,34 metros, até o vértice **444** de coordenadas **N=7.716.442,57** e **E=803.164,18** metros; daí, segue com azimute de 178°55'18,86" e distância de 349,83 metros, até o vértice **445** de coordenadas **N=7.716.092,81** e **E=803.170,76** metros; daí, segue com azimute de 223°39'25,96" e distância de 108,06 metros, até o vértice **446** de coordenadas **N=7.716.014,62** e **E=803.096,16** metros; daí, segue com azimute de 219°26'38,91" e distância de 93,25 metros, até o vértice **447** de coordenadas **N=7.715.942,61** e **E=803.036,91** metros; daí, segue com azimute de 242°54'41,79" e distância de 54,22 metros, até o vértice **448** de coordenadas **N=7.715.917,92** e **E=802.988,64** metros; daí, segue com azimute de 248°24'02,74" e distância de 106,20 metros, até o vértice **449** de coordenadas **N=7.715.878,83** e **E=802.889,90** metros; daí, segue com azimute de 265°07'39,31" e distância de 169,56 metros, até o vértice **450** de coordenadas **N=7.715.864,43** e **E=802.720,95** metros; daí, segue com azimute de 232°51'41,58" e distância de 71,56 metros, até o vértice **451** de coordenadas **N=7.715.821,22** e **E=802.663,90** metros; daí, segue com azimute de 209°00'39,93" e distância de 58,82 metros, até o vértice **452** de coordenadas **N=7.715.769,79** e **E=802.635,38** metros; daí, segue com azimute de 177°53'37,60" e distância de 59,71 metros, até o vértice **453** de coordenadas **N=7.715.710,12** e **E=802.637,57** metros; daí, segue com azimute de 267°26'35,87" e distância de 46,12 metros, até o vértice **454** de coordenadas **N=7.715.708,06** e **E=802.591,50** metros; daí, segue com azimute de 272°49'29,52" e distância de 41,74 metros, até o vértice **455** de coordenadas **N=7.715.710,12** e **E=802.549,81** metros; daí, segue com azimute de 6°05'12,54" e distância de 82,76 metros, até o vértice **456** de coordenadas **N=7.715.792,42** e **E=802.558,58** metros; daí, segue com azimute de 33°05'36,46" e distância de 88,41 metros, até o vértice **457** de coordenadas **N=7.715.866,49** e **E=802.606,86** metros; daí, segue com azimute de 319°09'00,58" e distância de 100,64 metros, até o vértice **458** de coordenadas **N=7.715.942,61** e **E=802.541,03** metros; daí, segue com azimute de 304°09'37,25" e distância de 201,53 metros, até o vértice **459** de coordenadas **N=7.716.055,77** e **E=802.374,27** metros; daí, segue com azimute de 300°18'27,45" e distância de 195,70 metros, até o vértice **460** de coordenadas **N=7.716.154,53** e **E=802.205,32** metros; daí, segue com azimute de 304°38'32,32" e distância de 50,67 metros, até o vértice **461** de coordenadas **N=7.716.183,33** e **E=802.163,63** metros; daí, segue com azimute de 290°33'34,75" e distância de 117,17 metros, até o vértice **462** de coordenadas **N=7.716.224,48** e **E=802.053,92** metros; daí, segue com azimute de 323°12'25,42" e distância de 197,83 metros, até o vértice **463** de coordenadas **N=7.716.382,90** e **E=801.935,44** metros; daí, segue com azimute de 332°20'11,98" e distância de 274,11 metros, até o vértice **464** de coordenadas **N=7.716.625,68** e **E=801.808,18** metros; daí, segue com azimute de 6°56'57,30" e distância de 145,09 metros, até o vértice **465** de coordenadas **N=7.716.769,70** e **E=801.825,73** metros; daí, segue com azimute de 291°20'30,18" e distância de 28,27 metros, até o vértice **466** de coordenadas **N=7.716.779,99** e **E=801.799,40** metros; daí, segue com azimute de 260°29'37,22" e distância de 62,29 metros, até o vértice **467** de coordenadas **N=7.716.769,70** e **E=801.737,96** metros; daí, segue com azimute de 288°42'23,52" e distância de 83,40 metros, até o vértice **468** de coordenadas **N=7.716.796,45** e **E=801.658,97** metros; daí, segue com azimute de 307°24'52,73" e distância de 104,98 metros, até o vértice **469** de coordenadas **N=7.716.860,23** e **E=801.575,59** metros; daí, segue com azimute de 279°31'59,88" e distância de 149,07 metros, até o vértice **470** de coordenadas **N=7.716.884,92** e **E=801.428,58** metros; daí, segue com azimute de 301°41'00,32" e distância de 203,70 metros, até o vértice **471** de coordenadas **N=7.716.991,91** e **E=801.255,24** metros; daí, segue com azimute de 334°59'14,15" e distância de 181,63 metros, até o vértice **472** de coordenadas **N=7.717.156,50** e **E=801.178,45** metros; daí, segue com azimute de 259°22'41,65" e distância de 44,65 metros, até o vértice **473** de coordenadas **N=7.717.148,27** e **E=801.134,56** metros; daí, segue com azimute de 10°04'44,84" e distância de 25,08 metros, até o vértice **474** de coordenadas **N=7.717.172,96** e **E=801.138,95**

metros; daí, segue com azimute de 56°43'04,90" e distância de 26,25 metros, até o vértice 475 de coordenadas N=7.717.187,36 e E=801.160,89 metros; daí, segue com azimute de 315°53'12,83" e distância de 126,09 metros, até o vértice 476 de coordenadas N=7.717.277,89 e E=801.073,13 metros; daí, segue com azimute de 292°25'13,65" e distância de 59,34 metros, até o vértice 477 de coordenadas N=7.717.300,52 e E=801.018,27 metros; daí, segue com azimute de 290°13'20,98" e distância de 65,47 metros, até o vértice 478 de coordenadas N=7.717.323,15 e E=800.956,84 metros; daí, segue com azimute de 257°24'54,14" e distância de 47,21 metros, até o vértice 479 de coordenadas N=7.717.312,87 e E=800.910,76 metros; daí, segue com azimute de 226°50'33,90" e distância de 57,15 metros, até o vértice 480 de coordenadas N=7.717.273,78 e E=800.869,07 metros; daí, segue com azimute de 269°59'57,72" e distância de 72,41 metros, até o vértice 481 de coordenadas N=7.717.273,78 e E=800.796,66 metros; daí, segue com azimute de 270°00'01,44" e distância de 96,54 metros, até o vértice 482 de coordenadas N=7.717.273,78 e E=800.700,12 metros; daí, segue com azimute de 271°56'27,93" e distância de 182,22 metros, até o vértice 483 de coordenadas N=7.717.279,95 e E=800.518,00 metros; daí, segue com azimute de 328°06'51,06" e distância de 58,15 metros, até o vértice 484 de coordenadas N=7.717.329,33 e E=800.487,28 metros; daí, segue com azimute de 270°00'01,70" e distância de 43,88 metros, até o vértice 485 de coordenadas N=7.717.329,33 e E=800.443,40 metros; daí, segue com azimute de 247°22'34,49" e distância de 42,79 metros, até o vértice 486 de coordenadas N=7.717.312,87 e E=800.403,90 metros; daí, segue com azimute de 231°12'34,30" e distância de 39,41 metros, até o vértice 487 de coordenadas N=7.717.288,18 e E=800.373,19 metros; daí, segue com azimute de 241°07'13,04" e distância de 42,60 metros, até o vértice 488 de coordenadas N=7.717.267,60 e E=800.335,88 metros; daí, segue com azimute de 246°54'53,59" e distância de 52,47 metros, até o vértice 489 de coordenadas N=7.717.247,03 e E=800.287,61 metros; daí, segue com azimute de 253°23'15,51" e distância de 50,37 metros, até o vértice 490 de coordenadas N=7.717.232,63 e E=800.239,34 metros; daí, segue com azimute de 284°30'08,35" e distância de 65,73 metros, até o vértice 491 de coordenadas N=7.717.249,09 e E=800.175,71 metros; daí, segue com azimute de 314°37'35,30" e distância de 58,58 metros, até o vértice 492 de coordenadas N=7.717.290,24 e E=800.134,02 metros; daí, segue com azimute de 353°03'03,09" e distância de 72,54 metros, até o vértice 493 de coordenadas N=7.717.362,25 e E=800.125,24 metros; daí, segue com azimute de 331°10'12,66" e distância de 72,80 metros, até o vértice 494 de coordenadas N=7.717.426,03 e E=800.090,14 metros; daí, segue com azimute de 320°48'07,42" e distância de 135,40 metros, até o vértice 495 de coordenadas N=7.717.530,96 e E=800.004,56 metros; daí, segue com azimute de 325°28'15,36" e distância de 77,42 metros, até o vértice 496 de coordenadas N=7.717.594,74 e E=799.960,68 metros; daí, segue com azimute de 296°19'46,95" e distância de 88,13 metros, até o vértice 497 de coordenadas N=7.717.633,83 e E=799.881,69 metros; daí, segue com azimute de 295°39'15,40" e distância de 99,80 metros, até o vértice 498 de coordenadas N=7.717.677,04 e E=799.791,73 metros; daí, segue com azimute de 312°34'08,01" e distância de 145,99 metros, até o vértice 499 de coordenadas N=7.717.775,79 e E=799.684,22 metros; daí, segue com azimute de 321°47'30,50" e distância de 109,97 metros, até o vértice 500 de coordenadas N=7.717.862,20 e E=799.616,19 metros; daí, segue com azimute de 310°56'12,78" e distância de 116,18 metros, até o vértice 501 de coordenadas N=7.717.938,33 e E=799.528,43 metros; daí, segue com azimute de 303°30'01,52" e distância de 134,19 metros, até o vértice 502 de coordenadas N=7.718.012,40 e E=799.416,53 metros; daí, segue com azimute de 346°46'34,59" e distância de 124,69 metros, até o vértice 503 de coordenadas N=7.718.133,79 e E=799.388,00 metros; daí, segue com azimute de 0°00'00,33" e distância de 146,08 metros, até o vértice 504 de coordenadas N=7.718.279,87 e E=799.388,00 metros; daí, segue com azimute de 22°18'08,28" e distância de 86,73 metros, até o vértice 505 de coordenadas N=7.718.360,11 e E=799.420,91 metros; daí, segue com azimute de 341°15'22,53" e distância de 95,60 metros, até o vértice 506 de coordenadas N=7.718.450,63 e E=799.390,20 metros; daí, segue com azimute de 294°09'14,50" e distância de 110,62 metros, até o vértice 507 de coordenadas N=7.718.495,90 e E=799.289,26 metros; daí, segue com azimute de 291°45'10,14" e distância de 111,03 metros, até o vértice 508 de coordenadas N=7.718.537,05 e E=799.186,14 metros; daí, segue com azimute de 285°09'25,66" e distância de 102,30 metros, até o vértice 509 de coordenadas N=7.718.563,79 e E=799.087,40 metros; daí, segue com azimute de 313°09'24,56" e distância de 39,10 metros, até o vértice 510 de coordenadas N=7.718.590,54 e E=799.058,87 metros; daí, segue com azimute de 279°51'04,16" e distância de 60,13 metros, até o vértice 511 de coordenadas N=7.718.600,83 e E=798.999,63 metros; daí, segue com azimute de 275°06'12,52" e distância de 92,52 metros, até o vértice 512 de coordenadas N=7.718.609,06 e E=798.907,48 metros; daí, segue com azimute de 272°52'31,59" e distância de 123,03 metros, até o vértice 513 de coordenadas N=7.718.615,23 e E=798.784,60 metros; daí, segue com azimute de 306°52'31,46" e distância de 41,14 metros, até o vértice 514 de coordenadas N=7.718.639,92 e E=798.751,69 metros; daí, segue com azimute de 352°50'55,51" e distância de 70,50 metros, até o vértice 515 de coordenadas N=7.718.709,87 e E=798.742,91 metros; daí, segue com azimute de 28°04'02,54" e distância de 46,63 metros, até o vértice 516 de coordenadas N=7.718.751,02 e E=798.764,86 metros; daí, segue com azimute de 60°38'13,72" e distância de 75,53 metros, até o vértice 517 de coordenadas N=7.718.788,05 e E=798.830,68 metros; daí, segue com azimute de 51°12'42,13" e distância de 19,71 metros, até o vértice 518 de coordenadas N=7.718.800,40 e E=798.846,04 metros; daí, segue com azimute de 61°48'58,56" e distância de 34,85 metros, até o vértice 519 de coordenadas N=7.718.816,86 e E=798.876,76 metros; daí, segue com azimute de 6°31'07,19" e distância de 57,98 metros, até o vértice 520 de coordenadas N=7.718.874,47 e E=798.883,34 metros; daí, segue com azimute de 339°57'21,89" e distância de 83,22 metros, até o vértice 521 de coordenadas N=7.718.952,65 e E=798.854,82 metros; daí, segue com azimute de 336°34'31,89" e distância de 71,75 metros, até o vértice 522 de coordenadas N=7.719.018,49 e E=798.826,29 metros; daí, segue com azimute de 353°39'38,64" e distância de 99,36 metros, até o vértice 523 de coordenadas N=7.719.117,24 e E=798.815,32 metros; daí, segue com azimute de 7°09'05,46" e distância de 70,50 metros, até o vértice 524 de coordenadas N=7.719.187,20 e E=798.824,10 metros; daí, segue com azimute de 23°42'27,26" e distância de 76,40 metros, até o vértice 525 de coordenadas N=7.719.257,15 e E=798.854,82 metros; daí, segue com azimute de 17°44'28,12" e distância de 86,41 metros, até o vértice 526 de coordenadas N=7.719.339,45 e E=798.881,15 metros; daí, segue com azimute de 342°20'28,55" e distância de 144,66 metros, até o vértice 527 de coordenadas N=7.719.477,30 e E=798.837,26 metros; daí, segue com azimute de 359°23'09,71" e distância de 409,45

metros, até o vértice **528** de coordenadas **N=7.719.886,73** e **E=798.832,88** metros; daí, segue com azimute de  $32^{\circ}13'05,31''$  e distância de 160,50 metros, até o vértice **529** de coordenadas **N=7.720.022,52** e **E=798.918,45** metros; daí, segue com azimute de  $5^{\circ}08'22,43''$  e distância de 171,46 metros, até o vértice **530** de coordenadas **N=7.720.193,29** e **E=798.933,81** metros; daí, segue com azimute de  $13^{\circ}26'36,38''$  e distância de 122,69 metros, até o vértice **531** de coordenadas **N=7.720.312,62** e **E=798.962,33** metros; daí, segue com azimute de  $13^{\circ}49'33,61''$  e distância de 137,72 metros, até o vértice **532** de coordenadas **N=7.720.446,35** e **E=798.995,24** metros; daí, segue com azimute de  $32^{\circ}14'46,57''$  e distância de 172,72 metros, até o vértice **533** de coordenadas **N=7.720.592,43** e **E=799.087,40** metros; daí, segue com azimute de  $20^{\circ}29'29,69''$  e distância de 256,98 metros, até o vértice **534** de coordenadas **N=7.720.833,15** e **E=799.177,36** metros; daí, segue com azimute de  $18^{\circ}47'47,73''$  e distância de 102,15 metros, até o vértice **535** de coordenadas **N=7.720.929,85** e **E=799.210,27** metros; daí, segue com azimute de  $44^{\circ}14'14,36''$  e distância de 66,05 metros, até o vértice **536** de coordenadas **N=7.720.977,17** e **E=799.256,35** metros; daí, segue com azimute de  $75^{\circ}09'28,83''$  e distância de 104,41 metros, até o vértice **537** de coordenadas **N=7.721.003,92** e **E=799.357,28** metros; daí, segue com azimute de  $41^{\circ}37'40,99''$  e distância de 165,15 metros, até o vértice **538** de coordenadas **N=7.721.127,36** e **E=799.466,99** metros; daí, segue com azimute de  $34^{\circ}43'45,48''$  e distância de 100,14 metros, até o vértice **539** de coordenadas **N=7.721.209,66** e **E=799.524,04** metros; daí, segue com azimute de  $42^{\circ}21'14,80''$  e distância de 172,61 metros, até o vértice **540** de coordenadas **N=7.721.337,22** e **E=799.640,33** metros; daí, segue com azimute de  $10^{\circ}46'54,85''$  e distância de 117,29 metros, até o vértice **541** de coordenadas **N=7.721.452,44** e **E=799.662,27** metros; daí, segue com azimute de  $12^{\circ}23'01,26''$  e distância de 71,62 metros, até o vértice **542** de coordenadas **N=7.721.522,39** e **E=799.677,63** metros; daí, segue com azimute de  $35^{\circ}44'55,99''$  e distância de 101,40 metros, até o vértice **543** de coordenadas **N=7.721.604,69** e **E=799.736,88** metros; daí, segue com azimute de  $72^{\circ}38'30,86''$  e distância de 55,17 metros, até o vértice **544** de coordenadas **N=7.721.621,15** e **E=799.789,54** metros; daí, segue com azimute de  $38^{\circ}39'16,32''$  e distância de 94,85 metros, até o vértice **545** de coordenadas **N=7.721.695,22** e **E=799.848,78** metros; daí, segue com azimute de  $18^{\circ}47'47,37''$  e distância de 306,44 metros, até o vértice **546** de coordenadas **N=7.721.985,32** e **E=799.947,52** metros; daí, segue com azimute de  $13^{\circ}34'29,36''$  e distância de 224,36 metros, até o vértice **547** de coordenadas **N=7.722.203,41** e **E=800.000,18** metros; daí, segue com azimute de  $27^{\circ}06'30,72''$  e distância de 115,57 metros, até o vértice **548** de coordenadas **N=7.722.306,28** e **E=800.052,84** metros; daí, segue com azimute de  $40^{\circ}58'34,02''$  e distância de 264,34 metros, até o vértice **549** de coordenadas **N=7.722.505,85** e **E=800.226,18** metros; daí, segue com azimute de  $28^{\circ}47'01,00''$  e distância de 154,93 metros, até o vértice **550** de coordenadas **N=7.722.641,64** e **E=800.300,78** metros; daí, segue com azimute de  $4^{\circ}05'49,38''$  e distância de 276,40 metros, até o vértice **551** de coordenadas **N=7.722.917,34** e **E=800.320,53** metros; daí, segue com azimute de  $17^{\circ}34'35,45''$  e distância de 217,98 metros, até o vértice **552** de coordenadas **N=7.723.125,14** e **E=800.386,35** metros; daí, segue com azimute de  $26^{\circ}07'53,90''$  e distância de 114,58 metros, até o vértice **553** de coordenadas **N=7.723.228,01** e **E=800.436,82** metros; daí, segue com azimute de  $2^{\circ}35'14,45''$  e distância de 243,03 metros, até o vértice **554** de coordenadas **N=7.723.470,79** e **E=800.447,79** metros; daí, segue com azimute de  $352^{\circ}04'49,38''$  e distância de 95,55 metros, até o vértice **555** de coordenadas **N=7.723.565,43** e **E=800.434,62** metros; daí, segue com azimute de  $18^{\circ}16'04,87''$  e distância de 91,00 metros, até o vértice **556** de coordenadas **N=7.723.651,85** e **E=800.463,15** metros; daí, segue com azimute de  $12^{\circ}16'41,84''$  e distância de 103,17 metros, até o vértice **557** de coordenadas **N=7.723.752,66** e **E=800.485,09** metros; daí, segue com azimute de  $41^{\circ}17'30,02''$  e distância de 139,65 metros, até o vértice **558** de coordenadas **N=7.723.857,59** e **E=800.577,24** metros; daí, segue com azimute de  $51^{\circ}15'59,28''$  e distância de 233,46 metros, até o vértice **559** de coordenadas **N=7.724.003,67** e **E=800.759,36** metros; daí, segue com azimute de  $53^{\circ}37'07,67''$  e distância de 76,31 metros, até o vértice **560** de coordenadas **N=7.724.048,93** e **E=800.820,80** metros; daí, segue com azimute de  $36^{\circ}56'04,74''$  e distância de 157,01 metros, até o vértice **561** de coordenadas **N=7.724.174,44** e **E=800.915,15** metros; daí, segue com azimute de  $33^{\circ}20'44,70''$  e distância de 115,76 metros, até o vértice **562** de coordenadas **N=7.724.271,14** e **E=800.978,78** metros; daí, segue com azimute de  $36^{\circ}04'00,56''$  e distância de 104,36 metros, até o vértice **563** de coordenadas **N=7.724.355,49** e **E=801.040,22** metros; daí, segue com azimute de  $39^{\circ}57'34,25''$  e distância de 37,58 metros, até o vértice **564** de coordenadas **N=7.724.384,30** e **E=801.064,35** metros; daí, segue com azimute de  $358^{\circ}54'33,09''$  e distância de 115,24 metros, até o vértice **565** de coordenadas **N=7.724.499,51** e **E=801.062,16** metros; daí, segue com azimute de  $339^{\circ}52'02,81''$  e distância de 70,12 metros, até o vértice **566** de coordenadas **N=7.724.565,35** e **E=801.038,02** metros; daí, segue com azimute de  $357^{\circ}33'26,10''$  e distância de 51,48 metros, até o vértice **567** de coordenadas **N=7.724.616,79** e **E=801.035,83** metros; daí, segue com azimute de  $41^{\circ}37'38,57''$  e distância de 99,09 metros, até o vértice **568** de coordenadas **N=7.724.690,85** e **E=801.101,65** metros; daí, segue com azimute de  $75^{\circ}39'18,93''$  e distância de 74,74 metros, até o vértice **569** de coordenadas **N=7.724.709,37** e **E=801.174,06** metros; daí, segue com azimute de  $52^{\circ}41'49,89''$  e distância de 44,13 metros, até o vértice **570** de coordenadas **N=7.724.736,12** e **E=801.209,17** metros; daí, segue com azimute de  $347^{\circ}33'27,99''$  e distância de 61,10 metros, até o vértice **571** de coordenadas **N=7.724.795,78** e **E=801.196,00** metros; daí, segue com azimute de  $4^{\circ}34'22,54''$  e distância de 82,56 metros, até o vértice **572** de coordenadas **N=7.724.878,08** e **E=801.202,58** metros; daí, segue com azimute de  $3^{\circ}58'43,74''$  e distância de 94,87 metros, até o vértice **573** de coordenadas **N=7.724.972,72** e **E=801.209,17** metros; daí, segue com azimute de  $17^{\circ}24'52,01''$  e distância de 109,97 metros, até o vértice **574** de coordenadas **N=7.725.077,65** e **E=801.242,08** metros; daí, segue com azimute de  $54^{\circ}34'26,50''$  e distância de 78,09 metros, até o vértice **575** de coordenadas **N=7.725.122,92** e **E=801.305,71** metros; daí, segue com azimute de  $32^{\circ}56'31,54''$  e distância de 193,68 metros, até o vértice **576** de coordenadas **N=7.725.285,45** e **E=801.411,03** metros; daí, segue com azimute de  $13^{\circ}31'17,35''$  e distância de 215,84 metros, até o vértice **577** de coordenadas **N=7.725.495,31** e **E=801.461,50** metros; daí, segue com azimute de  $30^{\circ}04'06,49''$  e distância de 83,21 metros, até o vértice **578** de coordenadas **N=7.725.567,32** e **E=801.503,19** metros; daí, segue com azimute de  $337^{\circ}28'25,98''$  e distância de 40,09 metros, até o vértice **579** de coordenadas **N=7.725.604,36** e **E=801.487,83** metros; daí, segue com azimute de  $319^{\circ}31'48,68''$  e distância de 81,13 metros, até o vértice **580** de coordenadas **N=7.725.666,08** e **E=801.435,17** metros; daí, segue com azimute de  $320^{\circ}19'29,24''$  e distância de 24,06 metros, até o vértice **581** de coordenadas **N=7.725.684,60** e **E=801.419,81** metros;

daí, segue com azimute de 280°07'36,80" e distância de 93,61 metros, até o vértice **582** de coordenadas **N=7.725.701,06** e **E=801.327,65** metros; daí, segue com azimute de 325°33'57,59" e distância de 69,85 metros, até o vértice **583** de coordenadas **N=7.725.758,67** e **E=801.288,16** metros; daí, segue com azimute de 355°51'16,53" e distância de 212,47 metros, até o vértice **584** de coordenadas **N=7.725.970,58** e **E=801.272,80** metros; daí, segue com azimute de 14°21'24,90" e distância de 106,19 metros, até o vértice **585** de coordenadas **N=7.726.073,45** e **E=801.299,13** metros; daí, segue com azimute de 43°59'47,67" e distância de 211,64 metros, até o vértice **586** de coordenadas **N=7.726.225,71** e **E=801.446,14** metros; daí, segue com azimute de 36°55'11,21" e distância de 113,23 metros, até o vértice **587** de coordenadas **N=7.726.316,23** e **E=801.514,16** metros; daí, segue com azimute de 13°19'58,43" e distância de 76,12 metros, até o vértice **588** de coordenadas **N=7.726.390,30** e **E=801.531,71** metros; daí, segue com azimute de 358°23'33,69" e distância de 78,21 metros, até o vértice **589** de coordenadas **N=7.726.468,48** e **E=801.529,52** metros; daí, segue com azimute de 359°59'59,09" e distância de 94,64 metros, até o vértice **590** de coordenadas **N=7.726.563,13** e **E=801.529,52** metros; daí, segue com azimute de 28°04'05,19" e distância de 69,95 metros, até o vértice **591** de coordenadas **N=7.726.624,85** e **E=801.562,43** metros; daí, segue com azimute de 29°11'18,30" e distância de 98,98 metros, até o vértice **592** de coordenadas **N=7.726.711,26** e **E=801.610,70** metros; daí, segue com azimute de 5°47'58,60" e distância de 130,29 metros, até o vértice **593** de coordenadas **N=7.726.840,88** e **E=801.623,87** metros; daí, segue com azimute de 18°47'47,08" e distância de 102,15 metros, até o vértice **594** de coordenadas **N=7.726.937,58** e **E=801.656,78** metros; daí, segue com azimute de 12°02'25,34" e distância de 105,19 metros, até o vértice **595** de coordenadas **N=7.727.040,45** e **E=801.678,72** metros; daí, segue com azimute de 46°04'44,27" e distância de 112,71 metros, até o vértice **596** de coordenadas **N=7.727.118,64** e **E=801.759,90** metros; daí, segue com azimute de 30°19'13,48" e distância de 73,89 metros, até o vértice **597** de coordenadas **N=7.727.182,42** e **E=801.797,21** metros; daí, segue com azimute de 2°26'33,90" e distância de 102,97 metros, até o vértice **598** de coordenadas **N=7.727.285,29** e **E=801.801,59** metros; daí, segue com azimute de 3°29'14,38" e distância de 72,14 metros, até o vértice **599** de coordenadas **N=7.727.357,30** e **E=801.805,98** metros; daí, segue com azimute de 31°53'09,60" e distância de 87,23 metros, até o vértice **600** de coordenadas **N=7.727.431,37** e **E=801.852,06** metros; daí, segue com azimute de 58°55'05,28" e distância de 71,74 metros, até o vértice **601** de coordenadas **N=7.727.468,40** e **E=801.913,50** metros; daí, segue com azimute de 79°34'54,40" e distância de 113,78 metros, até o vértice **602** de coordenadas **N=7.727.488,97** e **E=802.025,40** metros; daí, segue com azimute de 77°43'59,12" e distância de 154,94 metros, até o vértice **603** de coordenadas **N=7.727.521,89** e **E=802.176,80** metros; daí, segue com azimute de 94°11'23,42" e distância de 140,80 metros, até o vértice **604** de coordenadas **N=7.727.511,61** e **E=802.317,22** metros; daí, segue com azimute de 88°38'45,15" e distância de 261,18 metros, até o vértice **605** de coordenadas **N=7.727.517,78** e **E=802.578,33** metros; daí, segue com azimute de 77°07'04,31" e distância de 184,57 metros, até o vértice **606** de coordenadas **N=7.727.558,93** e **E=802.758,25** metros; daí, segue com azimute de 83°18'51,47" e distância de 88,37 metros, até o vértice **607** de coordenadas **N=7.727.569,22** e **E=802.846,02** metros; daí, segue com azimute de 63°36'00,42" e distância de 41,64 metros, até o vértice **608** de coordenadas **N=7.727.587,73** e **E=802.883,32** metros; daí, segue com azimute de 339°08'54,06" e distância de 30,82 metros, até o vértice **609** de coordenadas **N=7.727.616,54** e **E=802.872,35** metros; daí, segue com azimute de 322°52'49,05" e distância de 79,99 metros, até o vértice **610** de coordenadas **N=7.727.680,32** e **E=802.824,08** metros; daí, segue com azimute de 311°25'43,73" e distância de 49,75 metros, até o vértice **611** de coordenadas **N=7.727.713,24** e **E=802.786,78** metros; daí, segue com azimute de 305°58'42,59" e distância de 84,05 metros, até o vértice **612** de coordenadas **N=7.727.762,61** e **E=802.718,76** metros; daí, segue com azimute de 319°54'15,16" e distância de 51,10 metros, até o vértice **613** de coordenadas **N=7.727.801,71** e **E=802.685,85** metros; daí, segue com azimute de 308°17'43,45" e distância de 106,24 metros, até o vértice **614** de coordenadas **N=7.727.867,54** e **E=802.602,47** metros; daí, segue com azimute de 279°19'08,51" e distância de 88,94 metros, até o vértice **615** de coordenadas **N=7.727.881,95** e **E=802.514,70** metros; daí, segue com azimute de 278°31'54,12" e distância de 55,47 metros, até o vértice **616** de coordenadas **N=7.727.890,18** e **E=802.459,85** metros; daí, segue com azimute de 353°54'45,40" e distância de 103,46 metros, até o vértice **617** de coordenadas **N=7.727.993,05** e **E=802.448,88** metros; daí, segue com azimute de 304°12'31,01" e distância de 106,13 metros, até o vértice **618** de coordenadas **N=7.728.052,71** e **E=802.361,11** metros; daí, segue com azimute de 285°31'34,34" e distância de 61,49 metros, até o vértice **619** de coordenadas **N=7.728.069,17** e **E=802.301,87** metros; daí, segue com azimute de 281°10'05,49" e distância de 42,49 metros, até o vértice **620** de coordenadas **N=7.728.077,40** e **E=802.260,18** metros; daí, segue com azimute de 319°15'33,22" e distância de 70,60 metros, até o vértice **621** de coordenadas **N=7.728.130,90** e **E=802.214,10** metros; daí, segue com azimute de 313°09'28,66" e distância de 72,19 metros, até o vértice **622** de coordenadas **N=7.728.180,28** e **E=802.161,44** metros; daí, segue com azimute de 336°02'29,90" e distância de 81,05 metros, até o vértice **623** de coordenadas **N=7.728.254,34** e **E=802.128,53** metros; daí, segue com azimute de 341°34'06,86" e distância de 69,40 metros, até o vértice **624** de coordenadas **N=7.728.320,18** e **E=802.106,58** metros; daí, segue com azimute de 347°57'34,98" e distância de 31,56 metros, até o vértice **625** de coordenadas **N=7.728.351,04** e **E=802.100,00** metros; daí, segue com azimute de 325°10'51,74" e distância de 57,64 metros, até o vértice **626** de coordenadas **N=7.728.398,36** e **E=802.067,09** metros; daí, segue com azimute de 269°59'58,10" e distância de 32,91 metros, até o vértice **627** de coordenadas **N=7.728.398,36** e **E=802.034,18** metros; daí, segue com azimute de 268°35'10,91" e distância de 83,40 metros, até o vértice **628** de coordenadas **N=7.728.396,31** e **E=801.950,80** metros; daí, segue com azimute de 304°48'23,23" e distância de 154,99 metros, até o vértice **629** de coordenadas **N=7.728.484,78** e **E=801.823,54** metros; daí, segue com azimute de 342°05'26,13" e distância de 142,71 metros, até o vértice **630** de coordenadas **N=7.728.620,57** e **E=801.779,65** metros; daí, segue com azimute de 326°43'22,73" e distância de 31,99 metros, até o vértice **631** de coordenadas **N=7.728.647,31** e **E=801.762,10** metros; daí, segue com azimute de 268°52'51,48" e distância de 105,34 metros, até o vértice **632** de coordenadas **N=7.728.645,26** e **E=801.656,78** metros; daí, segue com azimute de 267°53'37,67" e distância de 111,98 metros, até o vértice **633** de coordenadas **N=7.728.641,14** e **E=801.544,88** metros; daí, segue com azimute de 280°37'18,01" e distância de 66,97 metros, até o vértice **634** de coordenadas **N=7.728.653,49** e **E=801.479,05** metros; daí, segue com azimute de

292°25'14,27" e distância de 59,34 metros, até o vértice **635** de coordenadas **N=7.728.676,12** e **E=801.424,20** metros; daí, segue com azimute de 313°09'27,87" e distância de 42,11 metros, até o vértice **636** de coordenadas **N=7.728.704,92** e **E=801.393,48** metros; daí, segue com azimute de 286°33'29,57" e distância de 93,85 metros, até o vértice **637** de coordenadas **N=7.728.731,67** e **E=801.303,52** metros; daí, segue com azimute de 317°40'06,85" e distância de 133,59 metros, até o vértice **638** de coordenadas **N=7.728.830,43** e **E=801.213,56** metros; daí, segue com azimute de 328°57'01,91" e distância de 148,89 metros, até o vértice **639** de coordenadas **N=7.728.957,99** e **E=801.136,76** metros; daí, segue com azimute de 302°59'24,91" e distância de 102,02 metros, até o vértice **640** de coordenadas **N=7.729.013,54** e **E=801.051,19** metros; daí, segue com azimute de 286°44'22,49" e distância de 121,44 metros, até o vértice **641** de coordenadas **N=7.729.048,52** e **E=800.934,89** metros; daí, segue com azimute de 332°32'42,66" e distância de 90,42 metros, até o vértice **642** de coordenadas **N=7.729.128,76** e **E=800.893,20** metros; daí, segue com azimute de 357°52'32,49" e distância de 236,77 metros, até o vértice **643** de coordenadas **N=7.729.365,36** e **E=800.884,43** metros; daí, segue com azimute de 315°38'56,47" e distância de 69,05 metros, até o vértice **644** de coordenadas **N=7.729.414,74** e **E=800.836,16** metros; daí, segue com azimute de 302°00'38,15" e distância de 69,87 metros, até o vértice **645** de coordenadas **N=7.729.451,77** e **E=800.776,91** metros; daí, segue com azimute de 268°19'17,83" e distância de 70,24 metros, até o vértice **646** de coordenadas **N=7.729.449,72** e **E=800.706,70** metros; daí, segue com azimute de 283°42'04,01" e distância de 112,92 metros, até o vértice **647** de coordenadas **N=7.729.476,46** e **E=800.596,99** metros; daí, segue com azimute de 317°34'13,64" e distância de 39,02 metros, até o vértice **648** de coordenadas **N=7.729.505,27** e **E=800.570,66** metros; daí, segue com azimute de 310°26'42,73" e distância de 63,43 metros, até o vértice **649** de coordenadas **N=7.729.546,42** e **E=800.522,39** metros; daí, segue com azimute de 284°30'11,26" e distância de 65,73 metros, até o vértice **650** de coordenadas **N=7.729.562,88** e **E=800.458,76** metros; daí, segue com azimute de 273°41'59,32" e distância de 63,76 metros, até o vértice **651** de coordenadas **N=7.729.566,99** e **E=800.395,13** metros; daí, segue com azimute de 267°51'08,39" e distância de 54,89 metros, até o vértice **652** de coordenadas **N=7.729.564,93** e **E=800.340,27** metros; daí, segue com azimute de 224°38'19,15" e distância de 78,07 metros, até o vértice **653** de coordenadas **N=7.729.509,38** e **E=800.285,42** metros; daí, segue com azimute de 235°16'29,86" e distância de 61,40 metros, até o vértice **654** de coordenadas **N=7.729.474,41** e **E=800.234,95** metros; daí, segue com azimute de 256°48'23,16" e distância de 45,07 metros, até o vértice **655** de coordenadas **N=7.729.464,12** e **E=800.191,07** metros; daí, segue com azimute de 248°27'18,76" e distância de 44,82 metros, até o vértice **656** de coordenadas **N=7.729.447,66** e **E=800.149,38** metros; daí, segue com azimute de 233°32'37,58" e distância de 90,02 metros, até o vértice **657** de coordenadas **N=7.729.394,17** e **E=800.076,97** metros; daí, segue com azimute de 227°16'26,60" e distância de 52,06 metros, até o vértice **658** de coordenadas **N=7.729.358,85** e **E=800.038,73** metros; daí, segue com azimute de 197°58'56,87" e distância de 44,60 metros, até o vértice **659** de coordenadas **N=7.729.316,43** e **E=800.024,96** metros; daí, segue com azimute de 168°17'04,73" e distância de 67,81 metros, até o vértice **660** de coordenadas **N=7.729.250,04** e **E=800.038,73** metros; daí, segue com azimute de 184°04'00,87" e distância de 110,94 metros, até o vértice **661** de coordenadas **N=7.729.139,38** e **E=800.030,86** metros; daí, segue com azimute de 179°59'59,82" e distância de 165,98 metros, até o vértice **662** de coordenadas **N=7.728.973,40** e **E=800.030,86** metros; daí, segue com azimute de 190°51'59,32" e distância de 93,90 metros, até o vértice **663** de coordenadas **N=7.728.881,18** e **E=800.013,16** metros; daí, segue com azimute de 231°42'16,26" e distância de 95,23 metros, até o vértice **664** de coordenadas **N=7.728.822,17** e **E=799.938,42** metros; daí, segue com azimute de 230°49'47,60" e distância de 154,75 metros, até o vértice **665** de coordenadas **N=7.728.724,42** e **E=799.818,45** metros; daí, segue com azimute de 241°58'41,22" e distância de 82,44 metros, até o vértice **666** de coordenadas **N=7.728.685,69** e **E=799.745,67** metros; daí, segue com azimute de 227°43'14,66" e distância de 87,72 metros, até o vértice **667** de coordenadas **N=7.728.626,68** e **E=799.680,77** metros; daí, segue com azimute de 206°43'48,92" e distância de 74,34 metros, até o vértice **668** de coordenadas **N=7.728.560,28** e **E=799.647,33** metros; daí, segue com azimute de 210°30'48,35" e distância de 81,35 metros, até o vértice **669** de coordenadas **N=7.728.490,20** e **E=799.606,03** metros; daí, segue com azimute de 199°34'11,63" e distância de 82,21 metros, até o vértice **670** de coordenadas **N=7.728.412,74** e **E=799.578,49** metros; daí, segue com azimute de 200°37'31,44" e distância de 67,00 metros, até o vértice **671** de coordenadas **N=7.728.350,04** e **E=799.554,89** metros; daí, segue com azimute de 229°56'47,85" e distância de 74,52 metros, até o vértice **672** de coordenadas **N=7.728.302,09** e **E=799.497,86** metros; daí, segue com azimute de 239°37'40,71" e distância de 72,95 metros, até o vértice **673** de coordenadas **N=7.728.265,20** e **E=799.434,92** metros; daí, segue com azimute de 205°30'20,14" e distância de 77,65 metros, até o vértice **674** de coordenadas **N=7.728.195,12** e **E=799.401,48** metros; daí, segue com azimute de 203°06'08,69" e distância de 60,15 metros, até o vértice **675** de coordenadas **N=7.728.139,79** e **E=799.377,88** metros; daí, segue com azimute de 208°04'06,51" e distância de 45,98 metros, até o vértice **676** de coordenadas **N=7.728.099,22** e **E=799.356,24** metros; daí, segue com azimute de 214°56'30,66" e distância de 65,25 metros, até o vértice **677** de coordenadas **N=7.728.045,73** e **E=799.318,87** metros; daí, segue com azimute de 212°02'42,82" e distância de 100,09 metros, até o vértice **678** de coordenadas **N=7.727.960,90** e **E=799.265,77** metros; daí, segue com azimute de 209°56'14,67" e distância de 106,41 metros, até o vértice **679** de coordenadas **N=7.727.868,69** e **E=799.212,67** metros; daí, segue com azimute de 202°18'05,98" e distância de 25,91 metros, até o vértice **680** de coordenadas **N=7.727.844,71** e **E=799.202,83** metros; daí, segue com azimute de 187°50'04,62" e distância de 57,71 metros, até o vértice **681** de coordenadas **N=7.727.787,54** e **E=799.194,96** metros; daí, segue com azimute de 190°46'57,23" e distância de 52,57 metros, até o vértice **682** de coordenadas **N=7.727.735,90** e **E=799.185,13** metros; daí, segue com azimute de 202°35'45,95" e distância de 163,80 metros, até o vértice **683** de coordenadas **N=7.727.584,67** e **E=799.122,19** metros; daí, segue com azimute de 205°11'47,76" e distância de 69,30 metros, até o vértice **684** de coordenadas **N=7.727.521,96** e **E=799.092,69** metros; daí, segue com azimute de 194°38'13,96" e distância de 93,40 metros, até o vértice **685** de coordenadas **N=7.727.431,60** e **E=799.069,09** metros; daí, segue com azimute de 183°39'40,87" e distância de 92,40 metros, até o vértice **686** de coordenadas **N=7.727.339,38** e **E=799.063,19** metros; daí, segue com azimute de 170°32'20,46" e distância de 59,83 metros, até o vértice **687** de coordenadas **N=7.727.280,37** e **E=799.073,02** metros; daí, segue com azimute de

171°37'55,87" e distância de 54,06 metros, até o vértice **688** de coordenadas **N=7.727.226,88** e **E=799.080,89** metros; daí, segue com azimute de 178°55'42,69" e distância de 105,14 metros, até o vértice **689** de coordenadas **N=7.727.121,76** e **E=799.082,85** metros; daí, segue com azimute de 179°59'56,91" e distância de 51,64 metros, até o vértice **690** de coordenadas **N=7.727.070,12** e **E=799.082,86** metros; daí, segue com azimute de 198°25'56,69" e distância de 31,10 metros, até o vértice **691** de coordenadas **N=7.727.040,61** e **E=799.073,02** metros; daí, segue com azimute de 207°23'01,52" e distância de 72,69 metros, até o vértice **692** de coordenadas **N=7.726.976,06** e **E=799.039,59** metros; daí, segue com azimute de 224°06'47,42" e distância de 84,77 metros, até o vértice **693** de coordenadas **N=7.726.915,20** e **E=798.980,58** metros; daí, segue com azimute de 216°31'24,08" e distância de 82,62 metros, até o vértice **694** de coordenadas **N=7.726.848,81** e **E=798.931,41** metros; daí, segue com azimute de 203°37'48,35" e distância de 78,51 metros, até o vértice **695** de coordenadas **N=7.726.776,89** e **E=798.899,94** metros; daí, segue com azimute de 192°34'59,43" e distância de 81,25 metros, até o vértice **696** de coordenadas **N=7.726.697,58** e **E=798.882,24** metros; daí, segue com azimute de 172°59'04,63" e distância de 96,63 metros, até o vértice **697** de coordenadas **N=7.726.601,68** e **E=798.894,04** metros; daí, segue com azimute de 163°03'16,93" e distância de 40,49 metros, até o vértice **698** de coordenadas **N=7.726.562,95** e **E=798.905,84** metros; daí, segue com azimute de 178°18'10,16" e distância de 66,42 metros, até o vértice **699** de coordenadas **N=7.726.496,56** e **E=798.907,81** metros; daí, segue com azimute de 184°52'36,33" e distância de 92,55 metros, até o vértice **700** de coordenadas **N=7.726.404,34** e **E=798.899,94** metros; daí, segue com azimute de 203°57'30,10" e distância de 72,65 metros, até o vértice **701** de coordenadas **N=7.726.337,95** e **E=798.870,44** metros; daí, segue com azimute de 213°10'09,63" e distância de 68,30 metros, até o vértice **702** de coordenadas **N=7.726.280,78** e **E=798.833,07** metros; daí, segue com azimute de 191°10'18,84" e distância de 50,76 metros, até o vértice **703** de coordenadas **N=7.726.230,99** e **E=798.823,23** metros; daí, segue com azimute de 159°38'56,66" e distância de 45,24 metros, até o vértice **704** de coordenadas **N=7.726.188,57** e **E=798.838,97** metros; daí, segue com azimute de 165°04'16,16" e distância de 68,71 metros, até o vértice **705** de coordenadas **N=7.726.122,17** e **E=798.856,67** metros; daí, segue com azimute de 175°38'37,21" e distância de 77,68 metros, até o vértice **706** de coordenadas **N=7.726.044,72** e **E=798.862,57** metros; daí, segue com azimute de 172°42'26,91" e distância de 92,96 metros, até o vértice **707** de coordenadas **N=7.725.952,50** e **E=798.874,37** metros; daí, segue com azimute de 186°24'18,43" e distância de 70,52 metros, até o vértice **708** de coordenadas **N=7.725.882,42** e **E=798.866,50** metros; daí, segue com azimute de 222°08'28,11" e distância de 82,08 metros, até o vértice **709** de coordenadas **N=7.725.821,56** e **E=798.811,43** metros; daí, segue com azimute de 232°30'16,45" e distância de 81,81 metros, até o vértice **710** de coordenadas **N=7.725.771,76** e **E=798.746,53** metros; daí, segue com azimute de 223°28'10,15" e distância de 68,61 metros, até o vértice **711** de coordenadas **N=7.725.721,97** e **E=798.699,32** metros; daí, segue com azimute de 195°45'51,60" e distância de 65,16 metros, até o vértice **712** de coordenadas **N=7.725.659,27** e **E=798.681,62** metros; daí, segue com azimute de 201°47'48,52" e distância de 15,89 metros, até o vértice **713** de coordenadas **N=7.725.644,51** e **E=798.675,72** metros; daí, segue com azimute de 185°48'01,83" e distância de 38,93 metros, até o vértice **714** de coordenadas **N=7.725.605,78** e **E=798.671,79** metros; daí, segue com azimute de 192°02'24,51" e distância de 37,71 metros, até o vértice **715** de coordenadas **N=7.725.568,90** e **E=798.663,92** metros; daí, segue com azimute de 220°05'39,79" e distância de 45,81 metros, até o vértice **716** de coordenadas **N=7.725.533,85** e **E=798.634,42** metros; daí, segue com azimute de 235°21'32,66" e distância de 45,42 metros, até o vértice **717** de coordenadas **N=7.725.508,04** e **E=798.597,05** metros; daí, segue com azimute de 256°23'49,29" e distância de 62,73 metros, até o vértice **718** de coordenadas **N=7.725.493,28** e **E=798.536,08** metros; daí, segue com azimute de 260°08'53,66" e distância de 53,90 metros, até o vértice **719** de coordenadas **N=7.725.484,06** e **E=798.482,97** metros; daí, segue com azimute de 258°38'21,24" e distância de 84,26 metros, até o vértice **720** de coordenadas **N=7.725.467,46** e **E=798.400,37** metros; daí, segue com azimute de 242°43'03,18" e distância de 44,26 metros, até o vértice **721** de coordenadas **N=7.725.447,17** e **E=798.361,03** metros; daí, segue com azimute de 231°26'39,72" e distância de 50,30 metros, até o vértice **722** de coordenadas **N=7.725.415,82** e **E=798.321,70** metros; daí, segue com azimute de 228°48'32,39" e distância de 39,21 metros, até o vértice **723** de coordenadas **N=7.725.390,00** e **E=798.292,19** metros; daí, segue com azimute de 239°51'57,74" e distância de 47,76 metros, até o vértice **724** de coordenadas **N=7.725.366,03** e **E=798.250,89** metros; daí, segue com azimute de 279°11'03,25" e distância de 57,78 metros, até o vértice **725** de coordenadas **N=7.725.375,25** e **E=798.193,85** metros; daí, segue com azimute de 269°59'58,65" e distância de 45,24 metros, até o vértice **726** de coordenadas **N=7.725.375,25** e **E=798.148,61** metros; daí, segue com azimute de 253°40'04,64" e distância de 32,79 metros, até o vértice **727** de coordenadas **N=7.725.366,03** e **E=798.117,15** metros; daí, segue com azimute de 246°35'51,45" e distância de 27,86 metros, até o vértice **728** de coordenadas **N=7.725.354,96** e **E=798.091,58** metros; daí, segue com azimute de 211°53'11,45" e distância de 52,13 metros, até o vértice **729** de coordenadas **N=7.725.310,70** e **E=798.064,04** metros; daí, segue com azimute de 235°21'30,30" e distância de 45,42 metros, até o vértice **730** de coordenadas **N=7.725.284,88** e **E=798.026,67** metros; daí, segue com azimute de 282°01'50,75" e distância de 44,24 metros, até o vértice **731** de coordenadas **N=7.725.294,10** e **E=797.983,40** metros; daí, segue com azimute de 269°59'59,86" e distância de 123,91 metros, até o vértice **732** de coordenadas **N=7.725.294,10** e **E=797.859,49** metros; daí, segue com azimute de 215°24'43,52" e distância de 27,16 metros, até o vértice **733** de coordenadas **N=7.725.271,97** e **E=797.843,76** metros; daí, segue com azimute de 186°05'14,37" e distância de 37,09 metros, até o vértice **734** de coordenadas **N=7.725.235,09** e **E=797.839,82** metros; daí, segue com azimute de 196°26'05,15" e distância de 90,37 metros, até o vértice **735** de coordenadas **N=7.725.148,41** e **E=797.814,25** metros; daí, segue com azimute de 224°01'24,12" e distância de 82,07 metros, até o vértice **736** de coordenadas **N=7.725.089,39** e **E=797.757,22** metros; daí, segue com azimute de 211°08'45,06" e distância de 64,65 metros, até o vértice **737** de coordenadas **N=7.725.034,06** e **E=797.723,78** metros; daí, segue com azimute de 238°33'10,08" e distância de 53,03 metros, até o vértice **738** de coordenadas **N=7.725.006,40** e **E=797.678,54** metros; daí, segue com azimute de 163°29'57,83" e distância de 34,62 metros, até o vértice **739** de coordenadas **N=7.724.973,20** e **E=797.688,38** metros; daí, segue com azimute de 144°35'17,76" e distância de 61,10 metros, até o vértice **740** de coordenadas **N=7.724.923,41** e **E=797.723,78** metros; daí, segue com azimute de 188°39'41,46" e distância de 52,24

metros, até o vértice **741** de coordenadas **N=7.724.871,77** e **E=797.715,91** metros; daí, segue com azimute de 196°56'47,61" e distância de 67,48 metros, até o vértice **742** de coordenadas **N=7.724.807,22** e **E=797.696,24** metros; daí, segue com azimute de 196°56'45,77" e distância de 53,98 metros, até o vértice **743** de coordenadas **N=7.724.755,58** e **E=797.680,51** metros; daí, segue com azimute de 198°10'00,17" e distância de 75,70 metros, até o vértice **744** de coordenadas **N=7.724.683,65** e **E=797.656,91** metros; daí, segue com azimute de 199°34'13,13" e distância de 35,23 metros, até o vértice **745** de coordenadas **N=7.724.650,46** e **E=797.645,11** metros; daí, segue com azimute de 231°46'24,24" e distância de 62,59 metros, até o vértice **746** de coordenadas **N=7.724.611,73** e **E=797.595,94** metros; daí, segue com azimute de 267°10'28,59" e distância de 112,25 metros, até o vértice **747** de coordenadas **N=7.724.606,19** e **E=797.483,83** metros; daí, segue com azimute de 218°39'14,39" e distância de 66,13 metros, até o vértice **748** de coordenadas **N=7.724.554,55** e **E=797.442,53** metros; daí, segue com azimute de 242°36'27,40" e distância de 84,18 metros, até o vértice **749** de coordenadas **N=7.724.515,83** e **E=797.367,79** metros; daí, segue com azimute de 238°45'08,90" e distância de 39,11 metros, até o vértice **750** de coordenadas **N=7.724.495,54** e **E=797.334,35** metros; daí, segue com azimute de 250°50'55,63" e distância de 56,22 metros, até o vértice **751** de coordenadas **N=7.724.477,10** e **E=797.281,25** metros; daí, segue com azimute de 257°33'28,91" e distância de 102,72 metros, até o vértice **752** de coordenadas **N=7.724.454,96** e **E=797.180,94** metros; daí, segue com azimute de 283°22'20,23" e distância de 143,54 metros, até o vértice **753** de coordenadas **N=7.724.488,16** e **E=797.041,29** metros; daí, segue com azimute de 333°01'26,70" e distância de 91,05 metros, até o vértice **754** de coordenadas **N=7.724.569,31** e **E=796.999,99** metros; daí, segue com azimute de 356°07'35,01" e distância de 116,45 metros, até o vértice **755** de coordenadas **N=7.724.685,50** e **E=796.992,12** metros; daí, segue com azimute de 331°55'56,63" e distância de 179,75 metros, até o vértice **756** de coordenadas **N=7.724.844,10** e **E=796.907,55** metros; daí, segue com azimute de 311°45'56,57" e distância de 166,13 metros, até o vértice **757** de coordenadas **N=7.724.954,76** e **E=796.783,64** metros; daí, segue com azimute de 276°17'43,04" e distância de 168,19 metros, até o vértice **758** de coordenadas **N=7.724.973,20** e **E=796.616,46** metros; daí, segue com azimute de 313°09'28,49" e distância de 80,89 metros, até o vértice **759** de coordenadas **N=7.725.028,53** e **E=796.557,45** metros; daí, segue com azimute de 318°34'07,77" e distância de 71,33 metros, até o vértice **760** de coordenadas **N=7.725.082,01** e **E=796.510,25** metros; daí, segue com azimute de 279°46'20,22" e distância de 97,79 metros, até o vértice **761** de coordenadas **N=7.725.098,61** e **E=796.413,88** metros; daí, segue com azimute de 289°49'53,90" e distância de 108,72 metros, até o vértice **762** de coordenadas **N=7.725.135,50** e **E=796.311,60** metros; daí, segue com azimute de 317°21'13,87" e distância de 110,32 metros, até o vértice **763** de coordenadas **N=7.725.216,64** e **E=796.236,86** metros; daí, segue com azimute de 295°07'09,21" e distância de 78,20 metros, até o vértice **764** de coordenadas **N=7.725.249,84** e **E=796.166,06** metros; daí, segue com azimute de 297°39'15,71" e distância de 75,50 metros, até o vértice **765** de coordenadas **N=7.725.284,88** e **E=796.099,18** metros; daí, segue com azimute de 286°29'40,38" e distância de 77,95 metros, até o vértice **766** de coordenadas **N=7.725.307,01** e **E=796.024,44** metros; daí, segue com azimute de 328°58'09,69" e distância de 83,94 metros, até o vértice **767** de coordenadas **N=7.725.378,94** e **E=795.981,17** metros; daí, segue com azimute de 23°22'53,40" e distância de 74,34 metros, até o vértice **768** de coordenadas **N=7.725.447,17** e **E=796.010,68** metros; daí, segue com azimute de 44°32'57,14" e distância de 33,64 metros, até o vértice **769** de coordenadas **N=7.725.471,15** e **E=796.034,28** metros; daí, segue com azimute de 331°37'26,96" e distância de 161,40 metros, até o vértice **770** de coordenadas **N=7.725.613,16** e **E=795.957,57** metros; daí, segue com azimute de 336°02'29,65" e distância de 145,31 metros, até o vértice **771** de coordenadas **N=7.725.745,94** e **E=795.898,57** metros; daí, segue com azimute de 335°26'14,50" e distância de 85,17 metros, até o vértice **772** de coordenadas **N=7.725.823,40** e **E=795.863,17** metros; daí, segue com azimute de 348°57'39,78" e distância de 154,08 metros, até o vértice **773** de coordenadas **N=7.725.974,63** e **E=795.833,66** metros; daí, segue com azimute de 334°35'05,91" e distância de 206,23 metros, até o vértice **774** de coordenadas **N=7.726.160,90** e **E=795.745,16** metros; daí, segue com azimute de 345°04'18,29" e distância de 68,71 metros, até o vértice **775** de coordenadas **N=7.726.227,30** e **E=795.727,45** metros; daí, segue com azimute de 297°19'29,35" e distância de 108,48 metros, até o vértice **776** de coordenadas **N=7.726.277,09** e **E=795.631,08** metros; daí, segue com azimute de 291°06'43,32" e distância de 71,68 metros, até o vértice **777** de coordenadas **N=7.726.302,91** e **E=795.564,21** metros; daí, segue com azimute de 281°03'11,25" e distância de 96,19 metros, até o vértice **778** de coordenadas **N=7.726.321,35** e **E=795.469,80** metros; daí, segue com azimute de 287°39'53,07" e distância de 109,40 metros, até o vértice **779** de coordenadas **N=7.726.354,55** e **E=795.365,56** metros; daí, segue com azimute de 282°50'55,29" e distância de 149,28 metros, até o vértice **780** de coordenadas **N=7.726.387,75** e **E=795.220,01** metros; daí, segue com azimute de 326°07'08,52" e distância de 59,98 metros, até o vértice **781** de coordenadas **N=7.726.437,54** e **E=795.186,58** metros; daí, segue com azimute de 305°38'32,78" e distância de 82,29 metros, até o vértice **782** de coordenadas **N=7.726.485,49** e **E=795.119,71** metros; daí, segue com azimute de 275°42'43,24" e distância de 148,25 metros, até o vértice **783** de coordenadas **N=7.726.500,25** e **E=794.972,19** metros; daí, segue com azimute de 269°21'36,74" e distância de 165,22 metros, até o vértice **784** de coordenadas **N=7.726.498,40** e **E=794.806,98** metros; daí, segue com azimute de 273°58'25,24" e distância de 53,23 metros, até o vértice **785** de coordenadas **N=7.726.502,09** e **E=794.753,88** metros; daí, segue com azimute de 278°52'54,61" e distância de 11,95 metros, até o vértice **786** de coordenadas **N=7.726.503,94** e **E=794.742,08** metros; daí, segue com azimute de 270°48'06,61" e distância de 131,79 metros, até o vértice **787** de coordenadas **N=7.726.505,78** e **E=794.610,30** metros; daí, segue com azimute de 284°10'04,88" e distância de 105,48 metros, até o vértice **788** de coordenadas **N=7.726.531,60** e **E=794.508,02** metros; daí, segue com azimute de 274°52'25,29" e distância de 21,71 metros, até o vértice **789** de coordenadas **N=7.726.533,44** e **E=794.486,39** metros; daí, segue com azimute de 323°43'05,67" e distância de 27,28 metros, até o vértice **790** de coordenadas **N=7.726.555,43** e **E=794.470,25** metros; daí, segue com azimute de 277°17'13,52" e distância de 81,79 metros, até o vértice **791** de coordenadas **N=7.726.565,80** e **E=794.389,12** metros; daí, segue com azimute de 334°59'13,89" e distância de 122,10 metros, até o vértice **792** de coordenadas **N=7.726.676,46** e **E=794.337,49** metros; daí, segue com azimute de 338°26'48,55" e distância de 100,38 metros, até o vértice **793** de coordenadas **N=7.726.769,82** e **E=794.300,61** metros;

daí, segue com azimute de 349°32'30,82" e distância de 182,85 metros, até o vértice **794** de coordenadas **N=7.726.949,63** e **E=794.267,43** metros; daí, segue com azimute de 355°38'42,01" e distância de 48,55 metros, até o vértice **795** de coordenadas **N=7.726.998,04** e **E=794.263,74** metros; daí, segue com azimute de 278°52'57,48" e distância de 67,18 metros, até o vértice **796** de coordenadas **N=7.727.008,41** e **E=794.197,36** metros; daí, segue com azimute de 330°07'59,27" e distância de 51,84 metros, até o vértice **797** de coordenadas **N=7.727.053,36** e **E=794.171,55** metros; daí, segue com azimute de 12°02'25,36" e distância de 88,39 metros, até o vértice **798** de coordenadas **N=7.727.139,81** e **E=794.189,99** metros; daí, segue com azimute de 93°27'42,93" e distância de 114,53 metros, até o vértice **799** de coordenadas **N=7.727.132,89** e **E=794.304,30** metros; daí, segue com azimute de 96°53'55,88" e distância de 115,15 metros, até o vértice **800** de coordenadas **N=7.727.119,06** e **E=794.418,62** metros; daí, segue com azimute de 89°59'59,51" e distância de 180,70 metros, até o vértice **801** de coordenadas **N=7.727.119,06** e **E=794.599,32** metros; daí, segue com azimute de 32°13'05,00" e distância de 89,92 metros, até o vértice **802** de coordenadas **N=7.727.195,13** e **E=794.647,25** metros; daí, segue com azimute de 31°21'30,10" e distância de 141,73 metros, até o vértice **803** de coordenadas **N=7.727.316,16** e **E=794.721,01** metros; daí, segue com azimute de 15°20'06,74" e distância de 125,49 metros, até o vértice **804** de coordenadas **N=7.727.437,19** e **E=794.754,20** metros; daí, segue com azimute de 28°04'04,27" e distância de 70,54 metros, até o vértice **805** de coordenadas **N=7.727.499,43** e **E=794.787,39** metros; daí, segue com azimute de 48°18'39,34" e distância de 92,80 metros, até o vértice **806** de coordenadas **N=7.727.561,15** e **E=794.856,69** metros; daí, segue com azimute de 60°00'44,33" e distância de 36,90 metros, até o vértice **807** de coordenadas **N=7.727.579,59** e **E=794.888,64** metros; daí, segue com azimute de 60°00'49,18" e distância de 73,80 metros, até o vértice **808** de coordenadas **N=7.727.616,47** e **E=794.952,56** metros; daí, segue com azimute de 57°59'22,56" e distância de 26,09 metros, até o vértice **809** de coordenadas **N=7.727.630,30** e **E=794.974,69** metros; daí, segue com azimute de 66°35'51,96" e distância de 34,82 metros, até o vértice **810** de coordenadas **N=7.727.644,14** e **E=795.006,65** metros; daí, segue com azimute de 93°09'26,37" e distância de 83,71 metros, até o vértice **811** de coordenadas **N=7.727.639,53** e **E=795.090,24** metros; daí, segue com azimute de 95°56'53,01" e distância de 133,47 metros, até o vértice **812** de coordenadas **N=7.727.625,69** e **E=795.222,99** metros; daí, segue com azimute de 98°12'31,07" e distância de 96,87 metros, até o vértice **813** de coordenadas **N=7.727.611,86** e **E=795.318,87** metros; daí, segue com azimute de 3°27'17,06" e distância de 122,40 metros, até o vértice **814** de coordenadas **N=7.727.734,04** e **E=795.326,25** metros; daí, segue com azimute de 339°37'18,47" e distância de 218,86 metros, até o vértice **815** de coordenadas **N=7.727.939,21** e **E=795.250,04** metros; daí, segue com azimute de 0°24'56,49" e distância de 338,88 metros, até o vértice **816** de coordenadas **N=7.728.278,08** e **E=795.252,50** metros; daí, segue com azimute de 13°35'21,61" e distância de 177,87 metros, até o vértice **817** de coordenadas **N=7.728.450,97** e **E=795.294,29** metros; daí, segue com azimute de 34°31'45,61" e distância de 86,74 metros, até o vértice **818** de coordenadas **N=7.728.522,43** e **E=795.343,46** metros; daí, segue com azimute de 23°06'06,42" e distância de 37,59 metros, até o vértice **819** de coordenadas **N=7.728.557,01** e **E=795.358,21** metros; daí, segue com azimute de 20°37'35,63" e distância de 41,87 metros, até o vértice **820** de coordenadas **N=7.728.596,20** e **E=795.372,96** metros; daí, segue com azimute de 343°46'58,83" e distância de 52,82 metros, até o vértice **821** de coordenadas **N=7.728.646,91** e **E=795.358,21** metros; daí, segue com azimute de 328°18'27,07" e distância de 51,48 metros, até o vértice **822** de coordenadas **N=7.728.690,71** e **E=795.331,16** metros; daí, segue com azimute de 338°36'24,02" e distância de 121,32 metros, até o vértice **823** de coordenadas **N=7.728.803,67** e **E=795.286,91** metros; daí, segue com azimute de 356°24'37,58" e distância de 157,06 metros, até o vértice **824** de coordenadas **N=7.728.960,43** e **E=795.277,08** metros; daí, segue com azimute de 10°53'57,03" e distância de 169,03 metros, até o vértice **825** de coordenadas **N=7.729.126,40** e **E=795.309,04** metros; daí, segue com azimute de 14°08'00,19" e distância de 171,16 metros, até o vértice **826** de coordenadas **N=7.729.292,38** e **E=795.350,83** metros; daí, segue com azimute de 20°45'57,25" e distância de 221,89 metros, até o vértice **827** de coordenadas **N=7.729.499,85** e **E=795.429,50** metros; daí, segue com azimute de 22°36'57,89" e distância de 159,83 metros, até o vértice **828** de coordenadas **N=7.729.647,39** e **E=795.490,96** metros; daí, segue com azimute de 34°14'06,89" e distância de 292,78 metros, até o vértice **829** de coordenadas **N=7.729.889,44** e **E=795.655,68** metros; daí, segue com azimute de 7°24'37,80" e distância de 95,31 metros, até o vértice **830** de coordenadas **N=7.729.983,95** e **E=795.667,97** metros; daí, segue com azimute de 1°51'03,58" e distância de 304,45 metros, até o vértice **831** de coordenadas **N=7.730.288,24** e **E=795.677,81** metros; daí, segue com azimute de 3°07'49,05" e distância de 180,08 metros, até o vértice **832** de coordenadas **N=7.730.468,05** e **E=795.687,64** metros; daí, segue com azimute de 351°29'13,94" e distância de 265,73 metros, até o vértice **833** de coordenadas **N=7.730.730,85** e **E=795.648,30** metros; daí, segue com azimute de 333°04'36,58" e distância de 217,18 metros, até o vértice **834** de coordenadas **N=7.730.924,49** e **E=795.549,97** metros; daí, segue com azimute de 328°23'50,57" e distância de 70,37 metros, até o vértice **835** de coordenadas **N=7.730.984,43** e **E=795.513,09** metros; daí, segue com azimute de 14°55'44,64" e distância de 95,43 metros, até o vértice **836** de coordenadas **N=7.731.076,64** e **E=795.537,67** metros; daí, segue com azimute de 21°21'25,75" e distância de 148,51 metros, até o vértice **837** de coordenadas **N=7.731.214,95** e **E=795.591,76** metros; daí, segue com azimute de 14°55'52,36" e distância de 9,54 metros, até o vértice **838** de coordenadas **N=7.731.224,17** e **E=795.594,22** metros; daí, segue com azimute de 36°58'18,06" e distância de 98,10 metros, até o vértice **839** de coordenadas **N=7.731.302,55** e **E=795.653,22** metros; daí, segue com azimute de 19°25'49,91" e distância de 317,78 metros, até o vértice **840** de coordenadas **N=7.731.602,23** e **E=795.758,93** metros; daí, segue com azimute de 14°25'26,49" e distância de 404,65 metros, até o vértice **841** de coordenadas **N=7.731.994,12** e **E=795.859,73** metros; daí, segue com azimute de 17°53'13,87" e distância de 184,10 metros, até o vértice **842** de coordenadas **N=7.732.169,32** e **E=795.916,27** metros; daí, segue com azimute de 11°42'54,85" e distância de 339,02 metros, até o vértice **843** de coordenadas **N=7.732.501,27** e **E=795.985,11** metros; daí, segue com azimute de 17°29'53,91" e distância de 662,28 metros, até o vértice **844** de coordenadas **N=7.733.132,91** e **E=796.184,24** metros; daí, segue com azimute de 17°35'29,83" e distância de 89,48 metros, até o vértice **845** de coordenadas **N=7.733.218,20** e **E=796.211,29** metros; daí, segue com azimute de 1°17'59,27" e distância de 108,37 metros, até o vértice **846** de coordenadas **N=7.733.326,55** e **E=796.213,74** metros; daí, segue com azimute de


18°05'54,46" e distância de 150,36 metros, até o vértice **847** de coordenadas **N=7.733.469,48 e E=796.260,46** metros; daí, segue com azimute de 359°59'58,80" e distância de 159,06 metros, até o vértice **848** de coordenadas **N=7.733.628,54 e E=796.260,45** metros; daí, segue com azimute de 6°12'38,93" e distância de 227,25 metros, até o vértice **849** de coordenadas **N=7.733.854,45 e E=796.285,04** metros; daí, segue com azimute de 54°09'56,53" e distância de 131,91 metros, até o vértice **00** de coordenadas **N=7.733.931,68 e E=796.391,98** metros onde iniciou esta descrição. Todas as coordenadas aqui descritas encontram-se representadas no sistema UTM (Zona 23S), referenciadas ao Meridiano Central 45° WGr, tendo como DATUM SIRGAS2000. As distâncias são topográficas, tendo sido utilizado o  $Kr=1.0000000$ .

Divino, 14/06/2024



-----  
Responsável:

Marcello Pinto de Almeida  
Engenheiro Florestal  
CREA: MG150064  
ART: (MG)20243125456



# PREFEITURA MUNICIPAL DE DIVINO

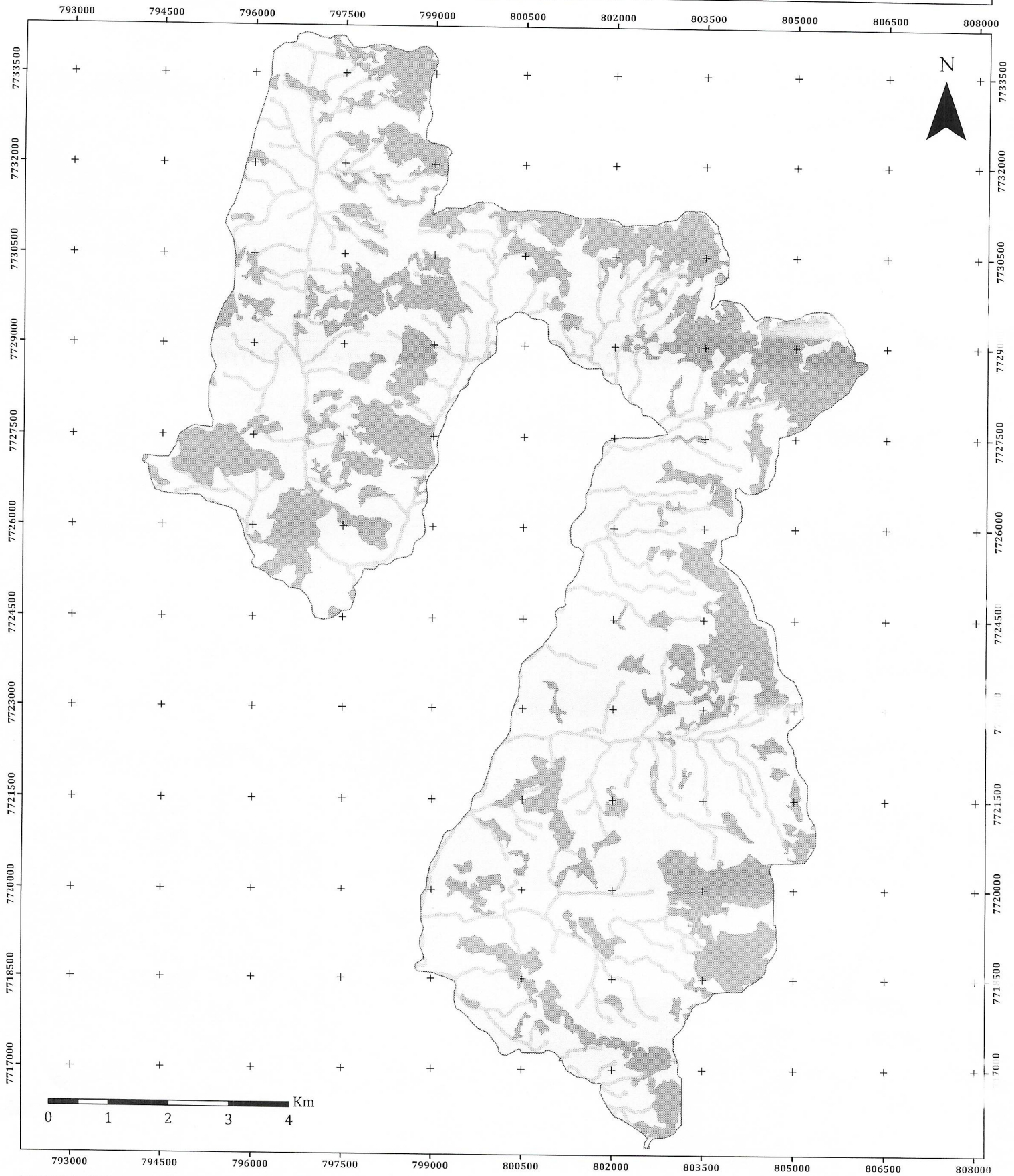
Estado de Minas Gerais / CNPJ: 18.114.272/0001-88

---

## ANEXO III

MAPA COM O ZONEAMENTO DA APAM DA ÁRVORE BONITA

# MAPA DE ZONEAMENTO DA ÁREA DE PROTEÇÃO AMBIENTAL ÁRVORE BONITA, DIVINO, MINAS GERAIS



## LEGENDA

	Área (hectares)	Área (%)
APA Árvore Bonita		
Zona de Vida Silvestre (ZVS)	ZVS 2.748,82	29,24
Zona de Proteção Especial (ZPE)	ZPE 891,97	9,49
Zona de Uso Sustentável (ZUS)	ZUS 5.759,22	61,27
	APA 9.400,01	100,00

Escala 1:40.000  
 Sistema de Coordenadas Planas  
 SIRGAS 2000 UTM Zona 23S  
 Base de dados: ANA, IDE-Sisema e MapBiomias  
 Elaboração: junho/2024