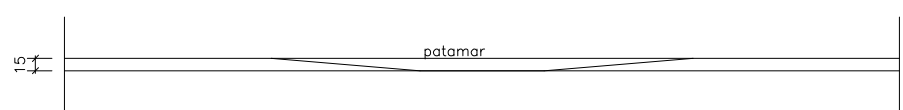
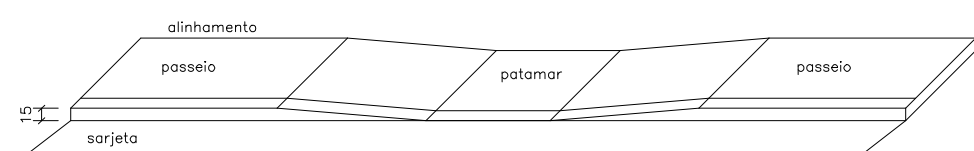


PLANTA

**DETALHE**  
**SEM ESCALA**

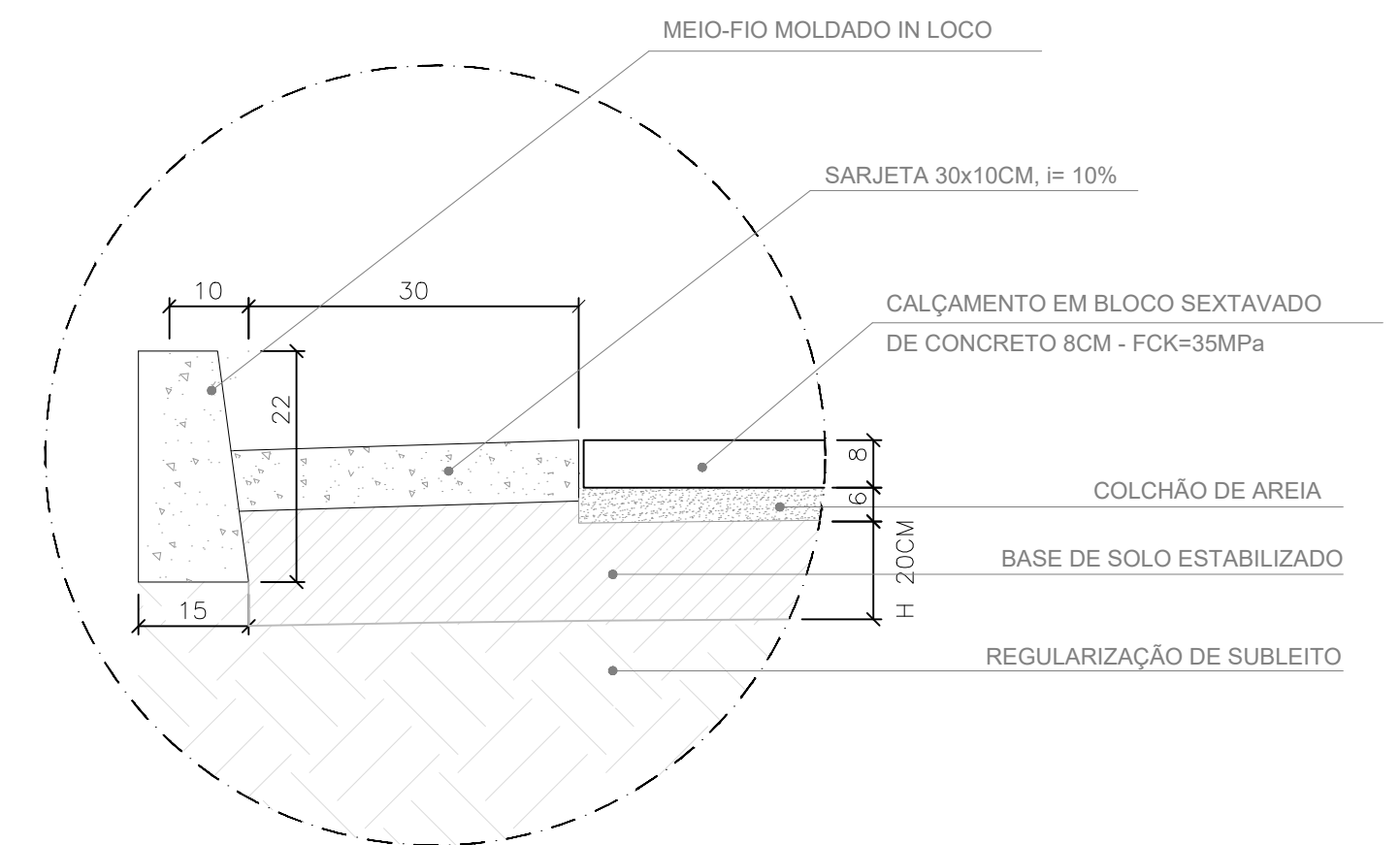
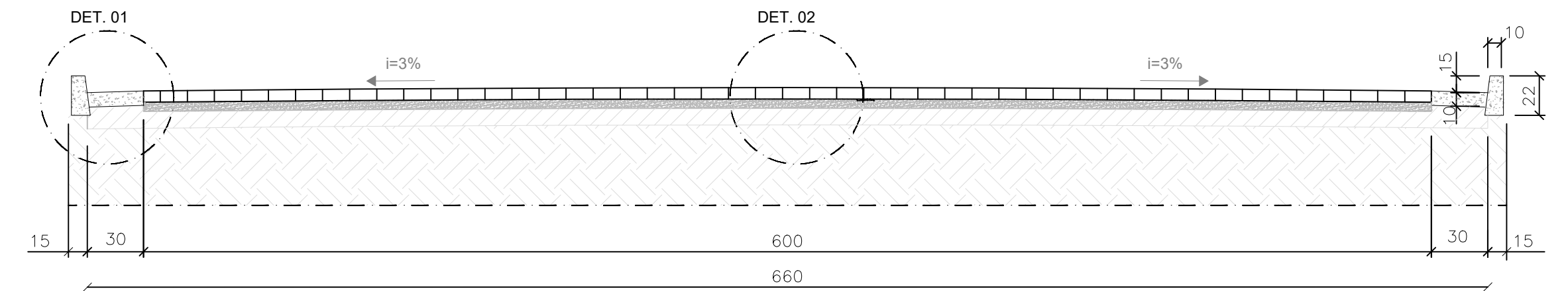


VISTA FRONTAL

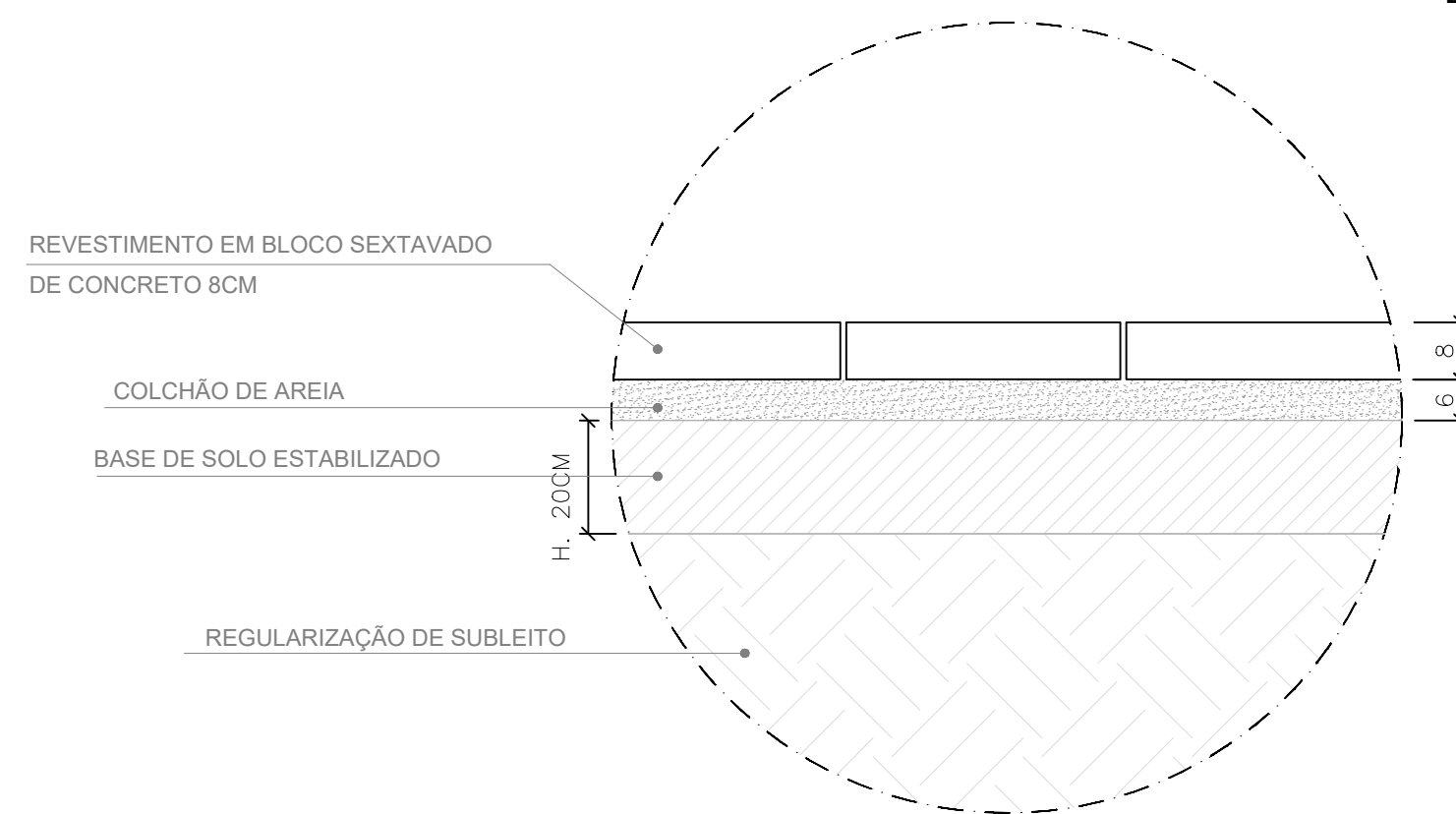


PROJEÇÃO/POSSIBILIDADE DE LOCAÇÃO FUTURA - RAMPAS ACESSÍVEIS

INICIO DO CALÇAMENTO  
C/ TRAVAMENTO COM  
MEIOS-FIOS REBAIXADOS



G



G

QUADRO DE QUANTITATIVOS		
DESCRIÇÃO	UNID.	QUANT.
ÁREA DE REGULARIZAÇÃO	M2	678,48
ÁREA DE CALÇAMENTO	M2	616,80
GUIA DE MEIO FIO + SARJETA	M	205,60

## NOTAS GERAIS

1. O PROJETISTA NÃO SE RESPONSABILIZARÁ POR EVENTUAIS ALTERAÇÕES DESTES PROJETOS DURANTE SUA EXECUÇÃO. QUALQUER MODIFICAÇÃO, O MESMO DEVE SER CONTACTADO.
2. ESTE PROJETO FOI BASEADO NO LAY-OUT E INFORMAÇÕES FORNECIDAS PELO RT OU PROPRIETÁRIO.
3. QUALQUER MODIFICAÇÃO OU DÚVIDA DEVERÁ SER IMEDIATAMENTE COMUNICADA POR ESCRITO AO PROJETISTA.
4. A COTA ENTRE ESTACAS É DE 20,0 METROS.

Nº	REVISÕES	DATA	RT
R0	Emissão	25/09/2023	Ana Paula Rizzi



**PREFEITURA MUNICIPAL DE DIVINO/MG**

e-mail: [convenios@divino.mg.gov.br](mailto:convenios@divino.mg.gov.br)  
Rua Marinho Carlos de Souza, nº 5 - Centro, Divino/MG.

Obra  
CALÇAMENTO EM BLOCO SEXTAVADO E SINALIZAÇÃO VIÁRIA HORIZONTAL

Local  
ESTRADA VICINAL DE ACESSO DO MUNICÍPIO DE DIVINO À COMUNIDADE SÃO PEDRO - (TRECHO 2), MUNICÍPIO DE DIVINO/MG.

Responsável Técnica	Proprietário
---------------------	--------------

Ana Paula Rizzi Oliveira  
CREA-MG N. 161.303/D

PREFEITURA MUNICIPAL DE DIVINO/MG  
REP. LEGAL - Mauri Ventura do Carmo

Projeto	Melhoramento de via pública com execução de calçamento em pavimento intertravado e sinalização viária.
---------	--

Calçamento	Calçamento e Sinalização Viária	Prancha	1
------------	---------------------------------	---------	---

Conteúdo	Planta de Calçamento, Rede de Drenagem e Sinalização Viária. Corte Transversal da Pista e Detalhes
----------	---

DATA	Pran. Tot.
24/03/2025	2

ART	Escola Indicada no Projeto	Desenho Ana Paula Rizzi	CÓDIGO DO PROJETO
-----	----------------------------	-------------------------	-------------------